

"Participación ciudadana y preferencias electorales en municipios veracruzanos: La variable marginación en las contiendas presidenciales 2000-2006-2012"

Manuel Reyna Muñoz *

Introducción.

El presente trabajo estudia los resultados de tres elecciones para presidente de la República (2000-2006-2012) en dos grupos de municipios veracruzanos. Uno está formado por los 10 municipios con un rezago social clasificado como **Muy Alto Grado de Marginación** y el otro grupo lo integran once municipios con rezago social agrupados en la categoría de **Muy Bajo Grado de Marginación**. Para decirlo en forma un tanto brusca, son las localidades más pobres y por otra, las que tienen mejor bienestar.

Esta desigual distribución de la riqueza amerita la siguiente información. De 212 municipios que hay en Veracruz, 38 municipios están considerados con un rezago social clasificado como de **Muy Alto Grado de Marginación** y representan 17.92% del total, otros 56 se agrupan en la categoría de **Alto Grado de Marginación** y son el 26.11% de todas las municipalidades, 88 forman parte del nivel **Medio Grado de Marginación** y son el 41.50%, 20 se integran en el criterio de **Bajo Grado de Marginación** y equivale al 9.43% y finalmente 10 están catalogados bajo el criterio de **Muy Baja Marginación** y son el 4.71%.

Es importante conocer en qué situación de marginación se encuentra un determinado municipio, sin embargo esta clasificación puede no tomar en cuenta aquellas ciudades en cuya periferia habitan personas con carencia alimentaria, carencia patrimonial, con rezago educativo o con un ingreso salarial inferior a la línea de bienestar. La ciudad de Coatzacoalcos, en el sur de Veracruz, puede ser un buen ejemplo de ello. La siguiente nota periodística nos dice: “a pesar del gran desarrollo económico que vive la ciudad por el *Boom petroquímico*, 40 por ciento de la población se encuentra en extrema pobreza, por eso [Coatzacoalcos] fue incluida dentro de la Cruzada Nacional Contra el Hambre”. Probablemente la información tenga un toque sensacionalista, el Subdelegado de Desarrollo Social de la Secretaría de Desarrollo Social (SEDESOL) apuntó sobre la esencia de este asunto: municipios como Veracruz, Xalapa y Coatzacoalcos están

* Reyna Muñoz Manuel, Maestro, Instituto de Investigaciones Histórico-Sociales, Universidad Veracruzana, Investigador, mreyna@uv.mx.

contemplados en la estrategia de la Cruzada debido a que registran grandes cinturones de miseria que contrastan con el desarrollo que mantiene el municipio¹.

Para subsanar este vacío, paso a referirme a la información por individuos. Veracruz en 2010 cuenta con una población de 7'643,194 habitantes, se ubican en la condición de **Muy Alto Grado de Marginación** 531,139 personas lo que equivale al 6.94% del total; en la clasificación de **Alto Grado de Marginación** hay 1'264,349 individuos que representan el 16.54%; con **Medio Grado de Marginación** hay 2'608,117 veracruzanos y son el 34.12%; en el nivel de **Bajo Grado de Marginación** se encuentran 1'186,066 personas que representan el 15.51% y en la condición de **Muy Bajo Grado de Marginación** 2'053,523 habitantes y son el 26.86%.

Estos indicadores confirman que en Veracruz existe una significativa porción de habitantes que no participan del proceso de desarrollo y el disfrute de sus beneficios como si lo tiene otra fracción de personas.

Un dato más, el grupo de municipios considerados de muy alto grado de marginación son localidades rurales ubicadas en zonas serranas que padecen la falta de caminos transitables, mientras el otro grupo de municipios, con muy bajo grado de marginación, tienen la peculiaridad de estar integrados a una zona metropolitana (ZM). Así en la zona metropolitana (ZM) de Veracruz se ubican Boca del Río y la ciudad y Puerto de Veracruz; la de Orizaba tiene además a Río Blanco; la de Coatzacoalcos a Nanchital de Lázaro Cárdenas del Río; la de Xalapa incluye a Banderilla, Poza Rica y Córdoba son los municipios núcleo de otras dos zonas metropolitanas². De este grupo de municipios con muy bajo grado de marginación Lerdo de Tejada es el único que no está integrado a una ZM.

La ubicación geográfica de los municipios y las diferentes oportunidades de desarrollo que los habitantes tienen en esas localidades muy probablemente inciden en las preferencias electorales, pues como veremos, en los municipios indígenas y serranos³ el Revolucionario Institucional fue el partido más votado en la contienda del año 2000, no tanto creo yo por estar con él identificado, si no tal vez por ser el partido de siempre, el único que tenía estructura partidaria y candidatos a los diferentes puestos de elección, mientras que Acción Nacional fue por mucho tiempo un partido urbano y de clase media, lo que explica su presencia significativa en el electorado de esos

¹ García, Jair, 2013, *Boom* petroquímico, insuficiente para la zona sur; 40% de habitantes, en pobreza. La Jornada Veracruz, 8 de junio, sección política.

² En Veracruz existen 8 zonas metropolitanas, además de las anotadas están Minatitlán y Acayucan.

³ En el estado de Veracruz están registrados 47 municipios indígenas.

municipios con muy bajo grado de marginación como Boca del Río, Veracruz, Córdoba y hasta Poza Rica.




Ahora bien el ciudadano veracruzano vota de manera diferenciada. En las elecciones para Presidente de la República los candidatos del PRD/PT/Convergencia y del PAN tuvieron más sufragios en la entidad que los abanderados del Revolucionario Institucional. En pocas palabras, en las elecciones para presidente de la República en Veracruz hay un numeroso sufragio que no es priista. Diferente escenario son las elecciones locales por el papel decisivo que tiene el ejecutivo estatal a favor de su partido. Esta determinante injerencia fue extrema en la administración de Fidel Herrera Beltrán y particularmente en el año 2010, cuando en las contiendas municipales el Revolucionario Institucional prácticamente arrasó y ganó alcaldías en localidades que tenían ya una cierta tradición votando por el PAN.

Si bien esta situación altera la libre voluntad del ciudadano de votar por el partido de su preferencia, al hacer un estudio de las elecciones el análisis se distorsiona por la alteración que provoca la intromisión gubernamental en el cómputo final. Incómoda esta situación, sin embargo me vi en la necesidad de incluir los datos de 2010 en tanto son resultados oficiales.

El trabajo se expone en dos apartados, uno corresponde al grupo de 10 municipios considerados como de **Muy Alto Grado de Marginación**, y el otro al conjunto de 11 municipios clasificados como de **Muy Bajo Grado de Marginación**. En cada municipio se anota información sobre los resultados electorales en los comicios de 2000-2006-2012, también incluye datos como votación total, listado nominal y el índice de participación. Éste rubro a la postre resultó de mucha trascendencia pues en la contienda de 2012 la presencia ciudadana en las urnas se incrementó por encima de la tendencia natural que tenía en las dos elecciones anteriores. Por lo que nos preguntamos si esa fue la consecuencia que tuvo en las elecciones la presencia de los operadores de los programas sociales como: *Oportunidades*, *60 y más*, *Adiós a la Pobreza*, *Adelante*, *Programa Micro-regiones* y otros. Se complementan los datos del municipio con una breve información socioeconómica.




I.- Información electoral y datos socioeconómicos de 10 municipios veracruzanos clasificados como de Muy Alto Grado de Marginación.

Municipio: Mixtla de Altamirano

	Partido que Gana	Votos al partido ganador		Votación Total	Listado Nominal	Índice de Participación
Elección Presidencial 2012		2,036	46.35%	4,392	5,783	75.95%
Elección Presidencial 2006		1,422	27.69%	2,748	5,134	53.53%
Elección Presidencial 2000		1,528	68.45%	2,232	4,243	52.60%


En 2010 ocupó el primer lugar en Veracruz con un rezago social clasificado de **Muy Alto Grado de Marginación**, en 2005 se ubicó en el segundo lugar con esa misma clasificación. Siguió empeorando en su condición de pobreza extrema. Se ubica en la Sierra de Zongolica, el 80% de su población vive en la pobreza, por lo que los jóvenes emigran al centro del estado o bien se van al norte del país con la intención de cruzar la frontera. La familia está compuesta por seis o siete miembros y viven con \$800 mensuales. Según datos de CONAPO, en 2010 el 55.50% de la población de 15 años o más es analfabeta, el 44.47% de ocupantes en viviendas carecen agua entubada y el 88.00% de la población ocupada tiene ingresos de hasta dos salarios mínimos. En cuanto a lo electoral, respecto a las contiendas para Presidente de la República, en 2012 y en 2006, la segunda fuerza política fue el PAN. En 2010 ganó la alcaldía la Coalición PRI/PVEM/PRV, en tanto que en 2004 la presidencia Municipal se la llevó PRI/PVEM. Existe un predominio electoral del PRI tanto en elecciones federales como locales.

Municipio: Tehuipango

	Partido que Gana	Votos al partido ganador		Votación Total	Listado Nominal	Índice de Participación
Elección Presidencial 2012		3,245	33.63%	96,949	12,346	78.15%
Elección Presidencial 2006		1,999	3241.00%	6,166	10,105	61.02%
Elección Presidencial 2000		1,463	49.25%	2,970	8,112	36.61%




En 2010 ocupó el segundo lugar en Veracruz con un rezago social clasificado de **Muy Alto Grado de Marginación**, y en 2005 tuvo el primer lugar con ese muy alto grado de marginación. Se ubica también en la Sierra de Zongolica, una zona central montañosa de Veracruz, carecen de caminos transitables y la falta de centros de salud ocasiona que algunos enfermos no puedan ser tratados adecuadamente y se agravan. Hay fallecimientos por desnutrición. No hay empleo y el que existe es mal pagado, por lo que los jóvenes emigran al centro de Veracruz. Con información de CONAPO, en 2010 el 56.55% de la población de 15 años o más era analfabeta, el 58.26% de ocupantes en viviendas carecían de agua entubada y el 80.80% de la población ocupada tenía ingresos de hasta dos salarios mínimos. En cuanto a lo electoral, en las contiendas para Presidente de la República, en 2012 la segunda fuerza fue el PAN y en la de 2006 ese lugar lo ocupó la Coalición PRI/PVEM/PRV. Mientras que en 2010 la alcaldía la ganó la Coalición PRI/PVEM/PRV, en tanto que en 2004 el Ayuntamiento emanó de la Coalición PRD/PT/Convergencia. Existe una importante presencia del PRD/PT Y Movimiento Ciudadano, con comicios triunfantes para el PRI.

Municipio: Texcatepec

	Partido que Gana	Votos al partido ganador		Votación Total	Listado Nominal	Índice de Participación
Elección Presidencial 2012		2,201	43.95%	5,007	6,040	82.89%
Elección Presidencial 2006		1,860	34.54%	3,696	5,385	68.64%
Elección Presidencial 2000		1,527	49.98%	3,055	4,370	69.91%

En 2010 se ubicó en el tercer lugar estatal con un rezago social considerado de **Muy Alto Grado de Marginación**, en 2005 ocupó el quinto lugar con ese grado de rezago social. En otras palabras, no mejoró su situación. Se localiza en la Sierra de Chicontepec en la Huasteca Baja. En esta localidad hay una rica variedad de metales como oro, plata, cobre, plomo y zinc que sin embargo no propician un desarrollo regional. CONAPO informa que en el 2010 el 39.91% de la población de 15 años o más era analfabeta, el 60.44% de ocupantes en viviendas no disponía de agua entubada y el 80.94 de la población ocupada recibía ingresos de hasta dos salarios mínimos. En lo electoral tenemos, en cuanto a la contienda para Presidente de la República de 2012 la segunda fuerza fue la Coalición PRD/PT/MC, mientras que en la de 2006 el segundo lugar fue para la Coalición PRI/PVEM/PRV. En 2010 la presidencia Municipal la ganó la Coalición PRI/PVEM/PRV, mientras que en 2004 la alcaldía quedó en manos de la Coalición PRD/PT/C. Se produce una influencia compartida del PRI y sus aliados, como del PRD y coaligados.

Municipio: Iamatlán

	Partido que Gana	Votos al partido ganador		Votación Total	Listado Nominal	Índice de Participación
Elección Presidencial 2012		2,185	35.71%	6,118	7,894	77.50%
Elección Presidencial 2006		1,915	43.43%	4,409	8,001	55.11%
Elección Presidencial 2000		2,405	68.81%	3,495	6,807	51.34%




En 2010 ocupó la cuarta posición en Veracruz con un rezago social considerado de **Muy Alto Grado de Marginación**, y en 2005 había ocupado el sexto lugar con el mismo grado de rezago social. Vale decir, empeoró su condición. Se localiza en la Sierra de Chicontepec en la Huasteca Baja, tiene una rica zona de recursos forestales. En la información de CONAPO para 2010 el 42.42% de la población de 15 años o más era analfabeta, el 68.38% eran ocupantes de viviendas sin agua entubada y el 82.60% es población ocupada con ingresos de hasta dos salarios mínimos. Respecto a lo electoral vemos que en las contiendas para Presidente de la República, en 2012 y en 2006 la segunda fuerza política fue la Coalición PRI/PVEM. Mientras que en 2010 ganó la alcaldía la Coalición PRD/PT/C, en tanto que en 2004 la presidencia Municipal se la llevó el PAN. Este pequeño municipio, por el tamaño de su población, experimenta un pluralismo electoral, con ligera ventaja para el blanquiazul.

Municipio: Zozocolco

	Partido que Gana	Votos al partido ganador		Votación Total	Listado Nominal	Índice de Participación
Elección Presidencial 2012		3,230	52.38%	6,166	8,047	76.62%
Elección Presidencial 2006		2,171	45.29%	4,793	7,540	63.56%
Elección Presidencial 2000		1,784	43.67%	4,085	6,544	62.42%




En 2010 se ubicó en el quinto lugar en el estado con rezago social clasificado de **Muy Alto Grado de Marginación**, y en 2005 era el lugar 19 con ese grado de rezago social. Pasar del lugar 19 al cinco podría hacernos pensar que hay un empeoramiento de su situación. Es un pueblo totonaco, ubicado en la Sierra de Coxquihui, en la región de Papantla, produce cítricos, café y vainilla. CONAPO informa que en 2010 el 28.20% de la población de 15 años o más era analfabeta, el 52.06% de los ocupantes de viviendas carecían de agua entubada y el 86.76% es población ocupada con ingresos de hasta dos salarios mínimos. Respecto a lo electoral, observamos que en las contiendas para Presidente de la República, en 2012 y en 2006 la segunda fuerza política fue la Coalición PRI/PVEM. En 2010 y en 2004 ganó la alcaldía el PAN. En la cuestión político electoral existe un indiscutible predominio del PAN.

Municipio: Soledad Atzompa

	Partido que Gana	Votos al partido ganador		Votación Total	Listado Nominal	Índice de Participación
Elección Presidencial 2012		4,984	52.03%	9,578	12,058	79.43%
Elección Presidencial 2006		3,652	50.63%	7,213	9,951	77.33%
Elección Presidencial 2000		2,892	51.39%	5,627	7,986	70.46%

En 2010 ocupó el sexto lugar en Veracruz con un rezago social clasificado de **Muy Alto Grado de Marginación**, mientras que en 2005 había ocupado el tercer lugar con ese grado de rezago social. Se localiza en la zona central montañosa del estado, Sierra de Zongolica, por lo que posee una variedad de árboles madereros. Se siembra algo de café y productos de autoconsumo. CONAPO en 2010 informa que el 36.31% de la población de 15 años o más era analfabeta, el 6.41% eran ocupantes de viviendas sin agua entubada y el 88.49% es población ocupada tenía ingresos de hasta dos salarios mínimos. En lo electoral observamos que en las contiendas para Presidente de la República, en 2012 y en 2006 la segunda fuerza política fue la Coalición PRI/PVEM. En 2010 y en 2004 ganó la alcaldía la Coalición PRD/PT/C. Existe un cierto predominio electoral del PRD/PT/ Convergencia o Movimiento Ciudadano.

Municipio: Atlahuilco

	Partido que Gana	Votos al partido ganador		Votación Total	Listado Nominal	Índice de Participación
Elección Presidencial 2012		1,924	40.83%	4,712	5,739	82.10%
Elección Presidencial 2006		1,540	42.78%	3,599	4,823	74.62%
Elección Presidencial 2000		12,337	59.01%	2,096	3,879	69.50%




En 2010 se ubicó en el séptimo lugar en el estado con un rezago social clasificado de **Muy Alto Grado de Marginación**, mientras que en 2005 había sido el cuarto lugar con ese grado de rezago social. Una pequeña evolución. Se localiza en la Sierra de Zongolica, tiene carencia de vías de comunicación y sin acceso a servicios de salud. En opinión del Alcalde, no hay clases sociales, todas las personas carecen de los recursos básicos para atender las necesidades básicas. Según información periodística, el 50% de la población masculina adulta se encuentra en los Estados Unidos o en otras ciudades del país trabajando. En la información de CONAPO se lee que en 2010 el 39.12% de la población de 15 años o más era analfabeta, el 41.18% de los ocupantes de viviendas no tenían agua entubada y el 86.86% de la población ocupada tenía ingresos de hasta dos salarios mínimos. En cuanto a lo electoral observamos que en las contiendas para Presidente de la República, en 2012 la segunda fuerza fue la Coalición PRI/PVEM y en 2006 lo fue el PAN. En 2010 ganó la alcaldía el PAN, pero en 2004 fue la Coalición PRI/PVEM quien ganó la presidencia municipal. Existe un cierto equilibrio entre los tres principales partidos, con ligera desventaja para el PAN y predominio de PRD/PT/ Movimiento Social en elecciones federales.

Municipio: Zontecomatlán

	Partido que Gana	Votos al partido ganador		Votación Total	Listado Nominal	Índice de Participación
Elección Presidencial 2012		3,073	48.59%	6,324	8,057	78.49%
Elección Presidencial 2006		1,899	46.91%	4,048	7,478	54.18%
Elección Presidencial 2000		1,703	52.40%	3,250	6,047	53.75%




En 2010 ocupó el octavo lugar en el estado con un rezago social caracterizado de **Muy Alto Grado de Marginación**, mientras que en 2005 había obtenido el onceavo lugar con ese grado de rezago social. Se localiza en la Huasteca Baja, una zona montañosa rica en recursos forestales. Cuenta con más de 10 congregaciones con menos de mil habitantes, lo que dificulta la obtención de servicios públicos asistenciales. La información de CONAPO en 2010 da cuenta que el 32.10% de la población de 15 años o más era analfabeta, el 37.04% eran ocupantes de viviendas sin agua entubada y el 88.03% es población ocupada tenía ingresos de hasta dos salarios mínimos. En la vida electoral observamos que en la contienda para Presidente de la República de 2012 la segunda fuerza fue la Coalición PRI/PVEM, mientras que en la 2006 lo fue el PAN. En 2010 ganó la alcaldía la Coalición PRI/PVEM/PRV, pero en 2004 el PAN ganó la presidencia municipal. Los tres partidos mayoritarios tienen una importante presencia, ligeramente superior el PAN y el PRI con sus aliados, y en menor medida el PRD y coaligados.

Municipio: Soteapan

	Partido que Gana	Votos al partido ganador		Votación Total	Listado Nominal	Índice de Participación
Elección Presidencial 2012		6,800	44.40%	15,312	19,377	78.96%
Elección Presidencial 2006		3,794	35.00%	10,838	15,776	69.14%
Elección Presidencial 2000		4,948	55.75%	8,874	12,774	69.47%

En 2010 obtuvo el noveno lugar en Veracruz con un rezago social clasificado de **Muy Alto Grado de Marginación**, mientras que en 2005 había obtenido el lugar número 18 con ese grado de rezago social. Estos datos presuponen un empeoramiento de la situación socioeconómica. Paradójicamente en la zona existe riqueza de minerales y riqueza de productos forestales. Se localiza en la Sierra de los Tuxtlas en el sur del estado y su población es popoluca. Según información periodística, existen personas que se dedican a la conservación de árboles que captan agua, que luego va al río Huazuntlán y el líquido termina en la presa Yuribia. CONAPO en 2010 informa que el 37.37% de la población de 15 años o más era analfabeta, el 3.99% de los ocupantes de viviendas carecen de agua entubada y el 85.32% era población ocupada con ingresos de hasta dos salarios mínimos. Respecto a las contiendas para Presidente de la República, en 2012 la segunda fuerza fue el PAN, mientras que en 2006 lo fue el PRD/PT/Convergencia. En 2010 ganó la alcaldía la Coalición PRI/PVEM/PRV, pero en 2004 la Coalición PRD/PT/Convergencia ganó la presidencia municipal. Se observa un claro predominio del PRI y sus aliados, con cierta presencia del PRD y sus coaligados.

Municipio: Astacinga

	Partido que Gana	Votos al partido ganador		Votación Total	Listado Nominal	Índice de Participación
Elección Presidencial 2012		1,173	42.20%	2,779	3,923	70.83%
Elección Presidencial 2006		792	42.01%	1,881	3,127	60.15%
Elección Presidencial 2000		1,019	70.71%	1,441	2,455	58.70%

En 2010 obtuvo el décimo lugar en el estado con un rezago social clasificado de **Muy Alto Grado de Marginación**, mientras que en 2005 se había ubicado en el lugar número 20 con ese grado de rezago social. Pasar del lugar 20 al 10 haría suponer un retroceso. Se localiza en la zona central montañosa de Sierra de Zongolica, por lo que su clima tiende a ser frío. CONAPO da cuenta que en 2010 el 39.06% de la población de 15 años o más era analfabeta, el 26.86% de los ocupantes de viviendas carecían de agua entubada y el 78.28% de la población ocupada tenía ingresos de hasta dos salarios mínimos. En la cuestión electoral observamos que en las contiendas para Presidente de la República, en 2012 y 2006 la segunda fuerza fue la Coalición PRI/PVEM. En 2010 ganó la alcaldía la Coalición PRI/PVEM/PRV, en el 2004 la Coalición PRI/PVEM ganó la presidencia municipal. Al parecer el municipio dividió sus preferencia electoral, los comicios federales a favor del PAN, mientras los locales con el PRI y sus aliados.




II.- Información electoral y datos socioeconómicos de 11 municipios veracruzanos clasificados como de Muy Bajo Grado de Marginación.

Municipio: Boca del Río

	Partido que Gana	Votos al partido ganador		Votación Total	Listado Nominal	Índice de Participación
Elección Presidencial 2012		38,813	47.20%	82,228	119,056	69.06%
Elección Presidencial 2006		37,102	51.87%	71,529	111,665	64.05%
Elección Presidencial 2000		44,867	66.31%	67,660	96,435	70.16%




Boca del Río es el municipio del estado de Veracruz con mejor bienestar, en 2010 y en 2005 ocupó el último grado de rezago social en la clasificación **Muy Bajo Grado de Marginación**. Está conurbado con la ciudad y puerto de Veracruz lo que lo hace una localidad turística, comercial y de servicios, con un fuerte desarrollo inmobiliario. Forma parte de la zona metropolitana de Veracruz. CONAPO en 2010 da cuenta que el 3.30% de su población de 15 años o más no tenía la primaria completa, el 0.15% de los ocupantes en vivienda carecían de agua entubada y el 26.80% de la población ocupada contaba con ingresos de hasta dos salarios mínimos. En cuanto a las contiendas presidenciales, en 2012 la segunda fuerza política fue la Coalición PRI/PVEM, mientras que en el 2006 esa posición le correspondió a la Coalición PRD/PT/Convergencia. Respecto al gobierno municipal, en 2010 triunfó la Coalición PRI/PVEM/PRV y en 2004 la victoria le correspondió al PAN. Es uno de los bastiones del panismo en Veracruz.

Municipio: Orizaba

	Partido que Gana	Votos al partido ganador		Votación Total	Listado Nominal	Índice de Participación
Elección Presidencial 2012		26,273	39.92%	65,813	93,988	70.02%
Elección Presidencial 2006		26,364	41.12%	64,119	93,749	68.39%
Elección Presidencial 2000		34,241	56.17%	60,950	84,293	72.31%

Orizaba en 2010 y en 2005 se ubicó en el penúltimo grado de rezago social en la clasificación de **Muy Bajo Grado de Marginación**. Es el núcleo de la zona metropolitana de Orizaba integrada por otros 11 municipios. En 2010 el 3.49% de sus habitantes de 15 años o más no tenían primaria completa, el 0.30% de los ocupantes en viviendas no tenían agua entubada y el 35.03% de la población ocupada contaba con ingresos de hasta dos salarios mínimos. Respecto a las contiendas presidenciales la segunda fuerza se dividió, en 2012 lo fue el PAN, en tanto en 2006 quedó la Coalición PRD/PT/Convergencia. Respecto al gobierno municipal, en 2010 el empuje que le dio el gobierno estatal a su partido hizo que el triunfo recayera en la Coalición PRI/PVEM/PRV, pero en 2004 la ganó el PAN. Los datos dan la impresión de que la fortaleza del PAN ha menguado, resultando el PRD y asociados la fuerza emergente. Excepto el 2010 que fue priísta.

Municipio: Xalapa

	Partido que Gana	Votos al partido ganador		Votación Total	Listado Nominal	Índice de Participación
Elección Presidencial 2012		108,700	47.49%	228,882	336,047	68.11%
Elección Presidencial 2006		81,062	41.84%	193,756	299,547	64.68%
Elección Presidencial 2000		80,415	49.01%	164,070	245,601	66.80%




Xalapa, la capital del estado, caja de resonancia socio-económica, en 2010 se ubicó en el lugar 210 (de 212) del rezago social en la clasificación **Muy Bajo Grado de Marginación** y en 2005 había estado en lugar 206. Es el núcleo de la zona metropolitana de Xalapa, integrada por otros seis municipios, es una ciudad de administración, comercio y servicios que atrae a población afectada por la crisis de productos agrícolas, pero también por lo que ella ofrece, por ejemplo, educación superior. CONAPO informa que en 2010 el 3.95% de la población de 15 años o más no tenía la primaria completa; el 0.61% de los ocupantes de viviendas no disponían de agua entubada y el 33.02% de la población ocupada contaba con ingresos de hasta dos salarios mínimos. En las elecciones para presidente de la República el segundo lugar se ha dividido, en 2012 le correspondió a la Coalición PRI/PVEM, mientras que en 2006 fue el PAN. Diferente es la contienda para la alcaldía, tanto en 2010 como en 2004 el triunfo le correspondió a la coalición PRI/PVEM y PRV o sin este último. Al parecer en las elecciones federales hay voto opositor al PRI, que es el partido dominante en las elecciones locales.

Municipio: Veracruz

	Partido que Gana	Votos al partido ganador		Votación Total	Listado Nominal	Índice de Participación
Elección Presidencial 2012		123,142	47.47%	259,363	411,216	63.07%
Elección Presidencial 2006		111,926	50.47%	221,789	364,122	60.91%
Elección Presidencial 2000		130,607	66.08%	197,636	297,486	66.44%




Veracruz en el 2010 ocupó el lugar 209 de 212 municipios, de rezago social en el nivel **Muy Bajo Grado de Marginación**; pero en 2005 estaba menos bien, se había ubicado en el puesto 207 en esa misma clasificación. Como en anteriores casos, Veracruz es núcleo de la zona metropolitana con ese nombre, formada por otros 4 municipios. Es el principal puerto marítimo del país, puerta de entrada/salida de un flujo constante de mercancías e importante zona turística. Cuenta también con una zona industrial destacada. CONAPO informa que en 2010 el 3.22% de la población de 15 años o más no tenía la primaria completa; el 2.85% de los ocupantes de viviendas no disponían de agua entubada y el 27.08% de la población ocupada contaba con ingresos de hasta dos salarios mínimos. Veracruz como Boca del Río es panista y en las elecciones para presidente de la República de 2012 y 2006 la Coalición PRD/PT/MC o Convergencia conquistaron la segunda fuerza. Sin embargo en el gobierno municipal se notó la influencia de un gobernador que favoreció a su partido y así en 2010 la alcaldía quedó en manos de la Coalición PRI/PVEM/PRV, pero en 2004 el PAN había ganado la alcaldía. Si hubiera momentos de libre competencia, el municipio probablemente sería panista.

Municipio: Nanchital de Lázaro Cárdenas del Río

	Partido que Gana	Votos al partido ganador		Votación Total	Listado Nominal	Índice de Participación
Elección Presidencial 2012		7,375	50.02%	14,742	20,852	71.63%
Elección Presidencial 2006		7,982	56.90%	14,028	19,415	72.25%
Elección Presidencial 2000		4,863	38.37%	12,672	17,862	70.94%



Nanchital de Lázaro Cárdenas del Río. Este municipio ocupó en 2010 el lugar 208 del rezago social en el nivel de **Muy Bajo Grado de Marginación**, había estado mejor ubicado en 2005 cuando se colocó en la posición 210 de la citada clasificación. Ciudad con fuerte influencia por la actividad petrolera, es parte de la zona metropolitana de Coatzacoalcos, a la que está conurbada. CONAPO informa que en el 2010 el 3.71% de la población de 15 años o más no tenía la primaria completa; el 6.52% de los ocupantes de viviendas no disponían de agua entubada y el 22.93% de la población ocupada contaba con ingresos de hasta dos salarios mínimos. Contrario a lo que comúnmente se dice que el PRI tiene en el Sindicato de Trabajadores petroleros a uno de sus baluartes, en algunas zonas con influencia de los petroleros el PRI no es la fuerza predominante. En Nanchital en las dos elecciones para presidente de la República la Coalición PRI/PVEM ha quedado en segundo lugar. Diferente es el gobierno municipal en donde el PRI coaligado con el Partido Verde y el Revolucionario Veracruzano ganó la alcaldía en 2010 y misteriosamente este último partido, un satélite del tricolor, triunfó en 2004. Da la apariencia que en lo presidencial las elecciones favorecen al PRD y coaligados, mientras en lo local es la fuerza del PRI y sus asociados quien triunfa.

Municipio: Río Blanco

	Partido que Gana	Votos al partido ganador		Votación Total	Listado Nominal	Índice de Participación
Elección Presidencial 2012		8,579	40.76%	21,044	31,704	66.38%
Elección Presidencial 2006		8,754	43.99%	19,899	31,339	63.49%
Elección Presidencial 2000		8,818	46.94%	18,784	27,769	67.64%




Río Blanco, localidad que cobró fama por la gesta obrera de 1907, ahora en 2010 se ubicó en el lugar 207 en la clasificación de **Muy Bajo Grado de Marginación**, cinco años antes estaba ligeramente mejor posicionada en el puesto 208 de la citada clasificación de rezago social. Río Blanco como las otras villas textiles del Porfiriato, Nogales y Ciudad Mendoza, ha sido afectado por la crisis de la industria textil. Forma parte de la zona metropolitana de Orizaba, con quien está conurbada y ejerce una fuerte influencia económica y social. CONAPO informa que en 2010 el 3.73% de la población de 15 años o más no tenía la primaria completa; el 0.52% de los ocupantes de viviendas no disponían de agua entubada y el 41% de la población ocupada contaba con ingresos de hasta dos salarios mínimos. Integrante del corredor panista que baja al puerto de Veracruz, el PAN fue la segunda fuerza en las elecciones presidenciales de 2012 y 2006. Pero en las contiendas locales por la alcaldía, el PAN refrendó su presencia triunfando en 2010 y 2004. El otrora corporativismo priísta cedió sus espacios al PRD y al PAN.

Municipio: Poza Rica

	Partido que Gana	Votos al partido ganador		Votación Total	Listado Nominal	Índice de Participación
Elección Presidencial 2012		31,004	35.20%	88,060	139,396	63.17%
Elección Presidencial 2006		32,209	38.86%	82,879	132,254	62.66%
Elección Presidencial 2000		37,061	77.18%	77,182	119,363	64.66%




Poza Rica en 2010 se ubicó en la posición 206 estatal en la clasificación de **Muy Bajo Grado de Marginación**, cinco años antes tenía una posición inferior al colocarse en el casillero 204 del estado en esa misma clasificación de rezago social. Ciudad representativa del auge, ocaso y resurgimiento de la actividad petrolera, es el núcleo de la zona metropolitana de Poza Rica, formada por otros cuatro municipios. CONAPO da cuenta que en el 2010 el 4.07% de la población de 15 años o más no tenía la primaria completa; el 14.04% de los ocupantes de viviendas no disponían de agua entubada y el 21.78% de la población ocupada contaba con ingresos de hasta dos salarios mínimos. En esta ciudad petrolera las preferencias electorales son diversas, en las elecciones presidenciales el segundo lugar es compartido, en 2012 esta posición la ocupó el PAN, mientras que en 2006, la Coalición PRD/PT/C fue segundo lugar. En el gobierno municipal se presenta este compartimiento, en 2010 triunfó, como era de esperarse, la Coalición que impulsó el gobernador en turno, en 2004 ganó el PAN. Hay un predominio electoral del PAN.

Municipio: Coatzacoalcos

	Partido que Gana	Votos al partido ganador		Votación Total	Listado Nominal	Índice de Participación
Elección Presidencial 2012		70,067	48.08%	145,701	224,229	64.97%
Elección Presidencial 2006		66,157	54.52%	121,338	201,990	60.07%
Elección Presidencial 2000		48,478	45.20%	107,242	172,936	62.01%

Coatzacoalcos no tuvo variaciones en su clasificación del rezago social en su nivel de **Muy Bajo Grado de Marginación**, ocupó el lugar 205 tanto en 2010 como en 2005. Ciudad petrolera por excelencia, es el núcleo de la zona metropolitana con ese nombre en la que participan otros dos municipios. Con momentos económicos a la baja, como en los años 90, es una localidad muy activa económicamente. Con información de CONAPO vemos que en 2010 el 4.77% de la población de 15 años o más no tenía la primaria completa; el 5.55% de los ocupantes de viviendas no disponían de agua entubada y el 35.21.78% de la población ocupada contaba con ingresos de hasta dos salarios mínimos. En cuanto a los comicios presidenciales el electorado divide sus preferencias en el segundo lugar, en 2012 ganó esa posición la Coalición PRI/PVEM, mientras que en 2006 ese lugar fue para el PAN. Diferente es el resultado en el gobierno municipal, tanto en 2010 como en 2004 el PRI y sus aliados triunfaron, con el PVEM y el Revolucionario de Veracruz o sólo con el Partido Verde. Al parecer la contienda presidencial no simpatiza con el PRI, pues gana el PAN o el PRD.

Municipio: Banderilla

	Partido que Gana	Votos al partido ganador		Votación Total	Listado Nominal	Índice de Participación
Elección Presidencial 2012		4,575	43.12%	10,608	14,980	70.81%
Elección Presidencial 2006		3,482	41.98%	8,295	12,731	65.15%
Elección Presidencial 2000		2,798	42.76%	6,542	10,430	62.72%




Esta pequeña localidad conurbada con la capital del estado, en 2010 ocupó el lugar 204 de rezago social en la clasificación de **Muy Bajo Grado de Marginación**, cinco años atrás estaba más abajo, se le ubicaba en el puesto 191. Forma parte de la zona metropolitana de Xalapa, ciudad que ejerce fuerte atracción socio-económica sobre aquella. CONAPO informa que en 2010 el 6.34% de sus habitantes de 15 años o más no tenían primaria completa, el 1.93 de sus ocupantes en viviendas no tenían agua entubada y el 39.48% de la población ocupada contaba con ingresos de hasta dos salarios mínimos. Al igual que en otros municipios, el electorado en esta localidad vota por una fuerza política en los comicios federales y por otra distinta en las contiendas locales, así para presidente de la República en segundo lugar se colocó el PAN, tanto en 2012 como en 2006; mientras que en las elecciones por la presidencia municipal, en 2010 ganó la coalición PRD/PT/Convergencia y mientras en 2004 triunfó la coalición PRI/PVEM. Se observa un equilibrio en las preferencias partidarias, con ligera preponderancia del PRD.

Municipio: Córdoba

	Partido que Gana	Votos al partido ganador		Votación Total	Listado Nominal	Índice de Participación
Elección Presidencial 2012		39,784	40.73%	97,676	142,071	68.75%
Elección Presidencial 2006		35,178	40.61%	86,624	133,612	64.83%
Elección Presidencial 2000		44,701	55.59%	80,405	115,122	69.84%

Córdoba en el 2010 se ubicó en el lugar 203 de rezago social con la clasificación Nivel de rezago social: **Muy Bajo Grado de Marginación**, en 2005 había estado más atrás, en la posición 199 de 212 municipios, siempre en la referida clasificación. Es el núcleo de la zona metropolitana con el mismo nombre, formada por otros tres municipios. Se localiza en la parte central del estado de Veracruz, es una región cafecultora por excelencia, con importante presencia del cultivo de la caña de azúcar, por lo que resalta en la actividad agro-industrial. Por la información de CONAPO vemos que en 2010 el 5.33% de los habitantes de 15 años o más no tenían estudios de primaria completos, el 8.68 % de los ocupantes de vivienda no tenían agua entubada y el 36.79% de la población ocupada contaba con ingresos de hasta dos salarios mínimos. Primer bastión del panismo en Veracruz, en las elecciones presidenciales de 2012 y 2006 el segundo lugar lo ocupó la coalición PRD/PT/Movimiento Ciudadano o Convergencia. Sin embargo en la contienda por la alcaldía tanto en 2010 como en 2004 el triunfo le correspondió al partido tricolor, sea acompañado del Partido Verde y el Partido Revolucionario Veracruzano o acompañado únicamente del Verde. Estos datos indican que en las elecciones residenciales domina el PAN y en la lucha por la alcaldía es el PRI.

Municipio: Lerdo de Tejada

	Partido que Gana	Votos al partido ganador		Votación Total	Listado Nominal	Índice de Participación
Elección Presidencial 2012		3,610	37.56%	9,611	15,043	63.89%
Elección Presidencial 2006		3,053	37.45%	8,152	14,887	54.76%
Elección Presidencial 2000		3,704	43.55%	8,505	14,408	59.03%

Se incorporó al municipio de Lerdo de Tejada porque en la clasificación de 2005 fue ubicado en el lugar 203 (vale decir, en los 10 primeros municipios con mejor bienestar), aunque para la clasificación en 2010 descendió dos escalones y se colocó en el lugar 201. Se localiza en el sur del estado, en la región del Papaloapan, en el Sotavento. De este grupo de municipios considerados con Nivel de rezago social de **Muy Bajo Grado de Marginación**, Lerdo de Tejada es el único que no forma parte de una zona metropolitana. Se localiza en una rica región agrícola. CONAPO informa que en el 2010 el 9.86% de sus habitantes de 15 años o más no tenían estudios de primaria completos, el 6.09% de los ocupantes en viviendas no tenían agua entubada y el 44.04 % de la población ocupada contaba con ingresos de hasta dos salarios mínimos. Electoralmente las tres principales fuerzas políticas están presentes, en las presidenciales la segunda posición está compartida, en 2012 por el PAN y en 2006 por la coalición PRD/PT/Convergencia. Mientras que en el gobierno municipal hay predominio del PRI, como en 2010 cuando fue en Coalición con el Partido Verde o en 2004 cuando triunfó con ese partido satélite del PRI que se llamó Revolucionario Veracruzano.

Comentarios finales.

Los dos grupos de municipios son diferentes entre sí, no tanto por su ubicación geográfica y su condición socioeconómica, sino incluso por el tamaño de su electorado. Los del primer grupo (que se refieren a la condición de muy alto grado de marginación) son más homogéneos entre ellos; mientras que los municipios del segundo grupo (los de condición de muy bajo grado de marginación) son más heterogéneos y el número de electores varía, cuatro de los once tienen entre 14 y 31 mil ciudadanos, 4 entre 93 mil y 142 mil electores, uno tiene 224 mil, otro 336 mil y uno más con 411 mil. El tamaño de esa población nos permite suponer a una comunidad con cierta información. Cosa que no podíamos imaginar en los del primer grupo.

Otra característica es que los municipios del primer grupo se ubican en dos zonas geográficas principalmente, 5 se localizan en la región de Zongolica y 4 en la Huasteca, el otro en la Sierra de los Tuxtlas en el sur de Veracruz. Todos son de tierra arriba. La ubicación de los municipios del segundo grupo prácticamente recorre al estado de Veracruz, del norte al centro, de las altas montañas a la costa y al sur de la entidad. Una diferencia más, sólo los municipios del segundo grupo están integrados en lo que se llama zona metropolitana, con excepción del municipio de Lerdo de Tejada.

Todo lo anterior provoca diferencias que probablemente repercuten en las preferencias electorales. En el primer grupo el PRI y asociados triunfó en 13 municipios durante las tres contiendas presidenciales (13 de 30), el PRD y coaligados ganaron en nueve municipios de esas tres elecciones (9 de 30) y el PAN en ocho municipios (8 de 30). Cabe indicar que en la contienda del año 2000 el PRI ganó en ocho municipios. En los inicios de la alternancia el PRI seguía dominando. En cuanto al segundo grupo, el PAN triunfó en 19 municipios de esas tres contiendas (19 de 33), el PRD y asociados en 11 municipios (11 de 33) y el PRI y asociados ganó en tres municipios (3 de 33). Igualmente llama la atención que en la elección del año 2000 el PAN triunfó en ocho localidades y el PRI en tres.

El 2006 ha sido reconocido como el año de la debacle del PRI. En los municipios del primer grupo este partido ganó sólo dos localidades. En cuanto a los municipios del segundo grupo no ganó ningún municipio el partido tricolor ¿La información de las pugnas en la cúpula del PRI subió a tierra arriba y los electores se contagiaron del fracaso tricolor?

La participación ciudadana en las urnas es en mi opinión el aspecto más notorio de esta corta investigación. Sabemos que la contienda presidencial de 1994 fue la más concurrida y que sin

embargo en el siguiente proceso la participación empezó a decaer, incluso en la elección más competida, la del 2006, la presencia en las urnas continuó a la baja y sólo en 2012 se logró revertir la caída y la participación fue de 63.08%. En Veracruz la tendencia fue similar, 63.19% en 2000, 60.35% en 2006 y 67.17% en 2012.

Comparando la contienda del año 2000 con la del 2012 observamos que la participación ciudadana en las urnas en los 10 municipios del primer grupo fue en promedio de **59.47%** en la elección del 2000 y la asistencia electoral del ese mismo grupo ahora en la contienda de 2012 fue en promedio de **78.09%**. La diferencia de más de 18 puntos no la vemos como una tendencia natural, al parecer hubo una inducción para ir a votar. En cuanto al segundo grupo, en el 2000 la participación ciudadana en las urnas de los 11 municipios fue en promedio **66.59%** y la asistencia de electores en las urnas de esos mismos 11 municipios ahora en el 2012 fue en promedio de **65.31%**. Vale decir en el segundo grupo hubo más afluencia a votar en 2000 que en 2012.

En los municipios del primer grupo la participación electoral más alta en el 2012 fue de 82.89%, en los municipios del segundo grupo la asistencia más elevada fue de 71.63%. La menor participación electoral en los municipios del primer grupo en 2012 fue de 70.83%, mientras que en los municipios del segundo grupo la menor asistencia a las urnas en 2012 fue de 48.60%. Por todo lo antes expuesto, inferimos que fue en el rubro de la participación ciudadana en las urnas donde más cambió la actitud del electorado.

Fin.

octubre 2014

Bibliografía:

http://www.conapo.gob.mx/work/models/CONAPO/indices_margina/marg_local05/libro/IndiceMargLoc2005.pdf.

http://www.conapo.gob.mx/work/models/CONAPO/indices_margina/margina2005/IM2005_principal.pdf

http://www.conapo.gob.mx/work/models/CONAPO/indices_margina/mf2010/CapitulosPDF/Anexo%20B3.pdf.

<http://www3.inegi.org.mx/sistemas/mexicocifras/default.aspx?src=487&e=30>.

http://www.cdi.gob.mx/index.php?option=com_content&view=article&id=2578:catalogo-de-localidades-indigenas-2010&catid=38:indicadores-y-estadisticas&Itemid=54.

Sistema de Consulta de la Estadística de las Elecciones Federales 2011-2012. Atlas de Resultados Electorales 1991-2012 <http://www.ife.org.mx/documentos/RESELEC/SICEEF/principal.html>

<http://www.e-local.gob.mx/work/templates/enciclo/EMM30veracruz/>.