

LA DISTRITACIÓN EN SINALOA (CASO MAZATLÁN), UNA NECESIDAD URGENTE.

POR LIC. ILDEFONSO AVALOS PÉREZ.

PUNTOS A TRATAR:

1. INTRODUCCIÓN.
2. JUSTIFICACIÓN DEL TEMA.
3. ANTECEDENTES DE LA FORMACIÓN DE LOS 24 DISTRITOS ELECTORALES LOCALES ACTUALES EN EL ESTADO DE SINALOA, DE CONFORMIDAD A SU LEY (PRESENTACIÓN DE LOS 24 DISTRITOS ELECTORALES LOCALES).
4. COMPARACIÓN DE LAS DISTRITACIONES LOCALES REALIZADAS EN SINALOA, CON LAS EFECTUADAS POR LA LEGISLACIÓN FEDERAL (IFE).
5. BREVE COMPARACIÓN DE LOS 2 DISTRITOS LOCALES CON MENOR Y MAYOR LISTA NOMINAL DE ELECTORES, DEL ESTADO DE SINALOA, CON ALGUNAS ENTIDADES FEDERATIVAS DE LA REPÚBLICA MEXICANA.
6. NECESIDADES PRIORITARIAS PARA REDISTRITAR SINALOA; Y PROPUESTAS PARA UNA URGENTE REDISTRITACIÓN EN MAZATLÁN.

1. INTRODUCCIÓN. Si bien es cierto que la Distritación es el proceso a través del cual se determina la traza de los límites geográficos de los Distritos Electorales de un País o Estado, el objeto que se persigue con dicho procedimiento, es conformar una mejor distribución de los habitantes en los ámbitos distritales y como consecuencia, lograr una mejor representatividad política de los ciudadanos. Sin embargo, lo más importante de este proceso, es asegurar que cada voto tenga el mismo valor, es decir, el principal propósito de la Distritación Electoral, es garantizar a los electores la equidad en el voto. Este proceso periódico es indispensable en cualquier Estado o País que registre crecimiento y cambios demográficos. En un régimen democrático corresponde a las autoridades electorales, asegurar que la manera en que se realiza la Distritación o en su caso Redistritación, no ofrezca ninguna ventaja a algún candidato o partido, considerando para ello principalmente los siguientes factores:

- Cada Municipio tendrá cuando menos un distrito (caso Sinaloa), se integra con territorio de un solo Municipio, en cumplimiento al artículo 24 de la Constitución Política del Estado de Sinaloa.
- Se aplica el equilibrio demográfico en la determinación de los distritos. Artículo 24 de la Constitución Política del Estado de Sinaloa.
- Los distritos tendrán principalmente continuidad geográfica.
- Se procura obtener la mayor compacidad geométrica. En la delimitación de los distritos, ningún distrito podrá rodear íntegramente a otro.
- Se procura optimizar los tiempos de traslado al interior del distrito.
- Se utiliza un algoritmo heurístico de optimización combinatoria.

En lo fundamental, la Distritación o Redistritación de un País o de un Estado, debe tener el objetivo de fortalecer su sistema democrático, es así como los últimos 15 años en la historia política de nuestro País, percibimos las transformaciones democráticas sin precedente que se reflejan en su sistema electoral, por lo cual puedo afirmar que la confianza en las instituciones es un factor decisivo para la legitimidad de los procesos democráticos o de sus resultados (Caso Distrito XX con cabecera en Mazatlán, Sinaloa, resultado final PAN-PRI, así como el obtenido por el candidato del PRI en el Municipio de San Ignacio, Sinaloa en la Elección Local del 2013).

La Distritación o Redistritación es una tarea inevitable al comprobar que la población observa una naturaleza dinámica, sea por migraciones, nacimientos y defunciones, o bien, cambios geopolíticos y que necesita ser calculada de manera periódica para evitar distorsiones en los procesos electorales que vulneren la equidad en la representatividad política.

Así también, nos debe llevar a tomar en consideración aspectos sociales y económicos de la población, así como cuestiones legales del ámbito electoral; y si bien es cierto, se opina que la Distritación durante la primera parte del Siglo XX, era responsabilidad del Gobierno, Congresos Locales, Dirigentes Políticos, Autoridades Municipales y Ayuntamientos, considero que en Sinaloa y particularmente en Mazatlán, no se han cumplido las anteriores aseveraciones.

2. JUSTIFICACIÓN DEL TEMA PLANTEADO.

De acuerdo a lo expuesto en la introducción, encuentro que en Sinaloa, no se han cumplido con los objetivos fundamentales de la Distritación o Redistritación, que buscan conformar una mejor distribución de los habitantes en los ámbitos

distritales y como consecuencia lograr la una mejor representatividad política de los ciudadanos, ES DECIR, QUE CADA VOTO TENGA EL MISMO VALOR y basta citar el caso que me interesa: Mazatlán, es cabecera de los Distritos Locales XIX y XX, mientras que el primero posee en su Lista Nominal de Electores 256,744 ciudadanos, el XX tiene 60,312 electores de acuerdo a la elección 2013. Y si quisiéramos profundizar mas en el tema el Distrito XVI con cabecera en Cosalá, Sinaloa, cuenta con un electorado de 11,638 ciudadanos, vaya que desproporción entre éste y el XIX, anteriormente mencionado. Cuando de conformidad al factor del equilibrio demográfico debe cada uno de estos distritos poseer aproximadamente 115,323 habitantes de acuerdo a la población del Estado de Sinaloa.

3. ANTECEDENTES DE LA FORMACIÓN DE LOS 24 DISTRITOS ELECTORALES LOCALES ACTUALES EN EL ESTADO DE SINALOA, DE ACUERDO CON SU LEY.

Estos antecedentes han sido considerados a partir de la Ley Electoral del Estado de Sinaloa, del 30 de enero de 1968, misma que en su artículo 62 en relación con el 20 y 23 de la Constitución Política del Estado de Sinaloa, esta Entidad Federativa, se encontraba dividida en 13 Distritos Electorales Locales, a saber:

DISTRITO	NOMBRE
I	Choix.
II	El Fuerte.
III	Ahome.
IV	Sinaloa.
V	Guasave.
VI	Mocorito, Angostura y Salvador Alvarado, Cabecera Mocorito.
VII	Culiacán (con algunas Sindicaturas).

VIII	Culiacán (con algunas Sindicaturas).
IX	Cosalá y Elota, Cabecera Cosalá.
X	San Ignacio.
XI	Mazatlán.
XII	Concordia.
XIII	Rosario y Escuinapa, Cabecera Rosario.

Sinaloa posee 17 Municipios en ese año.

Ley Electoral del 20 de junio de 1974. Sinaloa posee 17 Municipios

Ley Electoral del 24 de septiembre de 1979. De conformidad al artículo 5 de esta Ley, el Estado se divide en 23 Distritos Electorales Locales, mismos en los que se elegirán 23 Diputados por Sistema de Mayoría Relativa y 6 Diputados electos de acuerdo al Principio de Representación Proporcional, mediante listas estatales votadas en una sola Circunscripción Plurinominal. Los 23 Distritos se encontraban formados de la siguiente manera:

DISTRITO	NOMBRE
I	Choix, Cabecera Choix.
II	El Fuerte, Cabecera la Ciudad El Fuerte.
III	Parte de la Ciudad de los Mochis y las Sindicaturas de Ahome; Higueras de Zaragoza y Topolobampo del Municipio de Ahome, Cabecera la Ciudad de los Mochis.
IV	Sinaloa, Cabecera de La Ciudad de Sinaloa de Leyva.
V	Comprende parte de la Ciudad Guasave, y las Sindicaturas de Juan José Rios, Ruiz Cortinez, Benito Juárez y la Trinidad, del Municipio de Guasave, Cabecera La Ciudad de Guasave.

VI	Municipio de Angostura, Cabecera la Ciudad de Angostura.
VII	Municipio de Salvador Alvarado, Cabecera la Ciudad de Guamúchil.
VIII	Municipio de Mocorito, Cabecera la Ciudad de Mocorito.
IX	Municipio de Badiraguato, Cabecera la Ciudad de Badiraguato.
X	Comprende parte de la Ciudad de Culiacán, Cabecera la Ciudad de Culiacán.
XI	Comprende parte de la Ciudad de Culiacán, Cabecera La Ciudad de Culiacán.
XII	Comprende las Sindicaturas de Navolato, Altata, Bachimeto, Sataya, Benito Juárez, San Pedro, Aguaruto, Culiancancito, Villa Ángel Flores, El Tamarindo, Jesús María, Tepuche e Imala del Municipio de Culiacán, Cabecera la Ciudad de Navolato.
XIII	Municipio de Cosalá, cabecera la Ciudad de Cosalá.
XIV	Municipio de Elota, Cabecera la Ciudad de la Cruz.
XV	Municipio de San Ignacio, Cabecera la Ciudad de San Ignacio.
XVI	Comprende parte de la Ciudad de Mazatlán y las Sindicaturas de Mármol, La Noria, El Quelite, El Recodo y Siqueros, Municipio de Mazatlán, Cabecera la Ciudad de Mazatlán.
XVII	Municipio de Concordia, Cabecera la Ciudad de Concordia.
XVIII	Municipio de Rosario, Cabecera La Ciudad de Rosario.
XIX	Municipio de Escuinapa, Cabecera la Ciudad de Escuinapa.
XX	Comprende parte de la Ciudad de los Mochis y las Sindicaturas de San Miguel Zapotitlán, Heriberto Valdez Romero y Gustavo Díaz Ordaz del Municipio de Ahome,

	Cabecera la Ciudad de los Mochis.
XXI	Comprende parte de la Ciudad de Guasave y las Sindicaturas de Tamazula, La Brecha, El Burrión, Nío, Bamoa y León Fonseca del Municipio de Guasave, Cabecera la Ciudad de Guasave.
XXII	Comprende la Sindicaturas de El Dorado, Costa Rica, Quilá, San Lorenzo, Baila, Higueras de Abuya, El Salado, Las Tapias y Sanalona, Municipio de Culiacán, Cabecera El Dorado.
XXIII	Comprende parte de la Ciudad de Mazatlán y las Sindicaturas de El Roble y Villa Unión del Municipio de Mazatlán, Cabecera la Ciudad de Mazatlán.

Reformas del 23 de junio de 1983 a la Ley Estatal Electoral de 1979. Se observa que la Entidad continúa con 23 Distritos Electorales Locales, solo se dan algunos cambios y aparece el Municipio 18.

NOTA.- De conformidad a estas reformas, solo observamos algunas modificaciones en los siguientes distritos:

DISTRITO	NOMBRE
III	En lo que corresponde a la parte de la Ciudad de los Mochis, se le agrega la Alcaldía Central.
V	En lo que corresponde a la Ciudad de Guasave, se le agrega y de la Alcaldía Central.
X	A lo que comprende la parte de la Ciudad de Culiacán se le agrega y de la Alcaldía Central, pero además las Sindicaturas de Imala, Sanalona y las Tapias, del Municipio de Culiacán.

XI	A lo que corresponde a la parte de la Ciudad de Culiacán, se le agrega y de la Alcaldía Central y las Sindicaturas de Aguaruto, Culiacancito, El Tamarindo, Jesús María y Tepuche del Municipio de Culiacán.
XII	Comprende el Municipio de Navolato, quedando como cabecera la Ciudad de Navolato.
XVI	A la parte que comprende la Ciudad de Mazatlán, únicamente se le agregó y de la Alcaldía Central.
XX	A lo que comprendía parte de la Ciudad de los Mochis, se le agregó y de la Alcaldía Central.
XXI	A lo que comprende parte de la Ciudad de Guasave se le agregó y de la Alcaldía Central.
XXII	A esta porción territorial se le agregó la Sindicatura de Emiliano Zapata y Tacuichamona, quitándole las Tapias y Sanalona, mismas que pasaron a formar parte del Distrito X.
XXIII	A la parte que comprende la Ciudad de Mazatlán, se le agrega y de la Alcaldía Central.

Ley Electoral de 1992. En dicha Ley en su artículo 4 encontramos que la división distrital continúa con 23 Distritos Electorales Locales, sin embargo se realiza una reestructuración al interior de cada uno de ellos, con excepción de los primeros tres que continúan igual a la Ley Estatal Electoral de 1979.

DISTRITO	NOMBRE
I	Choix, Cabecera Choix.
II	El Fuerte, Cabecera la Ciudad El Fuerte.
III	Parte de la Ciudad de los Mochis y las Sindicaturas de Ahome; Higueras de Zaragoza y Topolobampo del

	Municipio de Ahome, Cabecera la Ciudad de los Mochis.
IV	Comprende parte de la Ciudad de los Mochis y de la Alcaldía Central y las Sindicaturas de San Miguel Zapotitlán, Heriberto Valdez Romero y Gustavo Díaz Ordaz, del Municipio de Ahome, Cabecera la Ciudad de los Mochis.
V	Comprende el Municipio de Sinaloa, Cabecera la Ciudad de Sinaloa de Leyva.
VI	Comprende parte de la Ciudad de Guasave y de la Alcaldía Central y las Sindicaturas de Juan José Ríos, Ruiz Cortinez, Benito Juárez y la Trinidad, del Municipio de Guasave, Cabecera la Ciudad de Guasave.
VII	Comprende parte de la Ciudad de Guasave y de la Alcaldía Central y las Sindicaturas de Tamazula, La Brecha, El Burrión, San Rafael, Nío, Bamoa y León Fonseca, del Municipio de Guasave, Cabecera la Ciudad de Guasave.
VIII	Comprende el Municipio de Angostura, Cabecera la Ciudad de Angostura.
IX	Comprende el Municipio de Salvador Alvarado, Cabecera La Ciudad de Guamúchil.
X	Comprende El Municipio de Mocolito, Cabecera La Ciudad de Mocolito.
XI	Comprende el Municipio de Badiraguato, Cabecera la Ciudad de Badiraguato.
XII	Comprende parte de la Ciudad de Culiacán y de la Alcaldía Central y las Sindicaturas de Imala, Sanaloana y las Tapias, del Municipio de Culiacán, Cabecera La Ciudad de Culiacán, Rosales.
XIII	Comprende parte de la Ciudad de Culiacán y de la Alcaldía Central y las Sindicaturas de Aguaruto, Culiacancito, El

	Tamarindo, Jesús María y Tepuche, del Municipio de Culiacán, Cabecera La Ciudad de Culiacán, Rosales.
XIV	Comprende las Sindicaturas de El Dorado, Costa Rica, Quilá, San Lorenzo, Baila, Higueras de Abuya, Emiliano Zapata, Tacuichamona y El Salado, del Municipio de Culiacán, Cabecera El Dorado.
XV	Comprende el Municipio de Navolato, Cabecera la Ciudad de Navolato.
XVI	Comprende el Municipio de Cosalá, Cabecera la Ciudad de Cosalá.
XVII	Comprende el Municipio de Elota, Cabecera la Ciudad de la Cruz.
XVIII	Comprende El Municipio de San Ignacio, Cabecera la Ciudad de San Ignacio.
XIX	Comprende parte de la Ciudad de Mazatlán, y de la Alcaldía Central y las Sindicaturas de Mármol, La Noria, El Quelite, El Recodo y Siqueros del Municipio de Mazatlán, Cabecera la Ciudad de Mazatlán.
XX	Comprende parte de la Ciudad de Mazatlán y de la Alcaldía Central y las Sindicaturas de El Roble y Villa Unión del Municipio de Mazatlán, Cabecera la Ciudad de Mazatlán.
XXI	Comprende el Municipio de Concordia, Cabecera la Ciudad de Concordia.
XXII	Comprende el Municipio de Rosario, Cabecera la Ciudad de El Rosario.
XXIII	Comprende El Municipio de Escuinapa, Cabecera la Ciudad de Escuinapa.

Reforma del 31 de marzo de 1995 a la Ley de 1992. Encontramos en esta Ley Estatal Electoral, que el Estado se divide tal y como lo observamos a la fecha con 24 Distritos Electorales Locales. Señalando que de los Distritos del I al XII, así como del XIV al XXIII, no se localizó ninguna modificación, por lo cual se precisan únicamente los cambios:

DISTRITO	NOMBRE
XIII	Comprende parte de la Ciudad de Culiacán y de las Sindicaturas de Aguaruto, Culiacancito, y El Tamarindo, Cabecera la Ciudad de Culiacán, Rosales.
XXIV	Comprende parte de la Ciudad de Culiacán y de las Sindicaturas de Jesús María y Tepuche, Cabecera la Ciudad de Culiacán, Rosales.

Presentando a continuación la Cartografía Electoral Local con la que actualmente cuenta el Estado de Sinaloa de conformidad a su Ley Electoral antes mencionada, así también anexando Estadístico Padrón-Lista Nominal por Distrito Electoral. Por otra parte se adjunta la cartografía y la Lista Nominal de los Distritos XIX y XX con Cabecera en Mazatlán

ESTADÍSTICO PADRON LISTA NOMINAL

DISTRITO	NOMBRE	PADRÓN	LISTA NOMINAL
I	CHOIX	25,240	23,157
II	EL FUERTE	74,185	70,010
III	AHOME	169,012	162,651
IV	LOS MOCHIS	132,211	125,387
V	SINALOA	67,530	62,942
VI	GUASAVE	116,371	109,976
VII	GUASAVE	91,005	86,216
VIII	ANGOSTURA	36,167	34,099
IX	GUAMÚCHIL	61,275	58,159
X	MOCORITO	38,378	35,095
XI	BADIRAGUATO	23,988	21,210
XII	CULIACÁN	178,511	169,098
XIII	CULIACÁN	193,359	186,025
XIV	EL DORADO	96,162	89,914
XV	NAVOLATO	100,943	95,713
XVI	COSALÁ	13,061	11,638
XVII	ELOTA	28,832	26,831
XVIII	SAN IGNACIO	18,371	16,507
XIX	MAZATLÁN	268,469	256,744
XX	MAZATLÁN	64,029	60,312
XXI	CONCORDIA	21,882	20,532
XXII	ROSARIO	38,154	35,606
XXIII	ESCUINAPA	40,168	37,516
XXIV	CULIACÁN	174,859	167,633
TOTAL:		2,072,162	1,962,971

MAPA



ESTADÍSTICO QUE CONTIENE LISTA NOMINAL DE LOS DISTRITOS ELECTORES UNINOMINALES XIX Y XX DE SINALOA, CON CABECERA EN MAZATLÁN.

DTO-LOC	CVE-MPIO	NOM-MPIO	SECCION	LISTA	COLONIA
19	12	MAZATLAN	2667	3110	FRACC.SABALO COUNTRY
19	12	MAZATLAN	2668	610	COL LIBERTAD DE EXPRESION
19	12	MAZATLAN	2669	460	COL LIBERTAD DE EXPRESION
19	12	MAZATLAN	2670	727	COL LIBERTAD DE EXPRESION
19	12	MAZATLAN	2671	590	COL LIBERTAD DE EXPRESION
19	12	MAZATLAN	2673	3526	COL FRANCISCO VILLA
19	12	MAZATLAN	2674	1111	COL FRANCISCO VILLA
19	12	MAZATLAN	2675	840	COL FRANCISCO VILLA
19	12	MAZATLAN	2676	1259	COL FRANCISCO VILLA
19	12	MAZATLAN	2677	820	FRACC. EL CID
19	12	MAZATLAN	2678	1143	FRACC. EL CID
19	12	MAZATLAN	2679	541	FRACC.GAVIOTAS
19	12	MAZATLAN	2680	429	FRACC.GAVIOTAS
19	12	MAZATLAN	2681	374	FRACC.GAVIOTAS
19	12	MAZATLAN	2682	533	FRACC. LOMAS DE MAZATLAN
19	12	MAZATLAN	2683	1075	FRACC. LOMAS DE MAZATLAN
19	12	MAZATLAN	2684	1655	FRACC. LOMAS DE MAZATLAN
19	12	MAZATLAN	2685	2364	EL TOREO, RCIAL AZALEA, RCIAL RINCONADA, RCIAL ZAFIRO, JARDINES DEL TOREO Y PLAZA REFORMA
19	12	MAZATLAN	2686	988	COL. FRANCISCO VILLA
19	13	MAZATLAN	2687	994	COL. FRANCISCO VILLA
19	12	MAZATLAN	2688	1201	COL. FRANCISCO VILLA
19	12	MAZATLAN	2689	985	COL. FRANCISCO VILLA
19	12	MAZATLAN	2690	1396	COL. FRANCISCO VILLA
19	12	MAZATLAN	2691	7853	FRACC. PRADOS DEL SOL. FRACC RINCON DE LAS PLAZAS , FRACC TERRANOVA, PASEO ALAMEDA
19	12	MAZATLAN	2692	341	FRACC. FOVISSTE PLAYA AZUL
19	12	MAZATLAN	2693	1524	FRACC. LOS PORTALES
19	12	MAZATLAN	2694	6162	FRACC. MISIONES Y FRACC, JARDINES DEL BOSQUE
19	12	MAZATLAN	2695	1233	INFONAVIT JABALIES
19	12	MAZATLAN	2696	831	INFONAVIT JABALIES
19	12	MAZATLAN	2697	339	INFONAVIT JABALIES
19	12	MAZATLAN	2698	3833	INFONAVIT JABALIES
19	12	MAZATLAN	2699	397	FOVISSSTE PLAYA AZUL,
19	12	MAZATLAN	2700	793	FOVISSSTE PLAYA AZUL, FRACC COSTA

					BRAVA
19	12	MAZATLAN	2701	563	FRACC. SAN CARLOS E INFONAVIT PLAYAS
19	12	MAZATLAN	2702	715	INFONAVI PLAYAS
19	12	MAZATLAN	2703	618	FRANCISCO VILLA, INF PLAYAS Y PLAYAS DEL INFONAVIT
19	12	MAZATLAN	2704	651	FRANCISCO VILLA
19	12	MAZATLAN	2705	495	FRANCISCO VILLA
19	12	MAZATLAN	2706	542	FRANCISCO VILLA
19	12	MAZATLAN	2707	572	FRANCISCO VILLA
19	12	MAZATLAN	2708	1117	INFONAVI PLAYAS
19	12	MAZATLAN	2709	317	FOVISSSTE PLAYA AZUL,
19	12	MAZATLAN	2710	521	FOVISSSTE PLAYA AZUL,
19	12	MAZATLAN	2711	601	MAR DE CORTEZ Y SANTA LAURA
19	12	MAZATLAN	2712	677	JOSE GORDILLO PINTO Y MARIA ANTONIETA
19	12	MAZATLAN	2713	168	LUIS ECHEVERRIA
19	12	MAZATLAN	2714	430	LUIS ECHEVERRIA
19	12	MAZATLAN	2715	973	FEDERICO VELARDE
19	12	MAZATLAN	2716	784	FEDERICO VELARDE
19	12	MAZATLAN	2717	1530	BAHIAS DE MAZATLAN, GILBERTO LOPEZ, JACARANDAS, ISLA RESIDENCIAL
19	12	MAZATLAN	2718	524	INFONAVI PLAYAS
19	12	MAZATLAN	2719	457	INFONAVI PLAYAS
19	12	MAZATLAN	2720	597	PUEBLO NUEVO
19	12	MAZATLAN	2721	835	ALAMEDA Y SANCHEZ CELIS
19	12	MAZATLAN	2722	1215	ALAMEDA, INF. OLIMPO, FRACC. PARAISO Y HACIENDA LAS CRUCES
19	12	MAZATLAN	2723	452	ALAMEDA Y SANCHEZ CELIS
19	12	MAZATLAN	2724	468	ALAMEDA Y SANCHEZ CELIS
19	12	MAZATLAN	2725	596	ALAMEDA Y SANCHEZ CELIS
19	12	MAZATLAN	2726	280	SANCHES CELIS
19	12	MAZATLAN	2727	333	SANCHES CELIS
19	12	MAZATLAN	2728	291	SANCHES CELIS
19	12	MAZATLAN	2729	416	PUEBLO NUEVO
19	12	MAZATLAN	2730	740	PUEBLO NUEVO
19	12	MAZATLAN	2731	623	INFONAVI PLAYAS Y PUEBLO NUEVO
19	12	MAZATLAN	2732	533	INFONAVI PLAYAS
19	12	MAZATLAN	2733	694	INF. PLAYAS Y HACIENDA DEL MAR
19	12	MAZATLAN	2734	581	20 DE NOVIEMBRE
19	12	MAZATLAN	2735	625	20 DE NOVIEMBRE
19	12	MAZATLAN	2736	559	20 DE NOVIEMBRE
19	12	MAZATLAN	2737	1539	20 DE NOVIEMBRE
19	12	MAZATLAN	2738	865	SALVADOR ALLENDE
19	12	MAZATLAN	2739	576	SALVADOR ALLENDE

19	12	MAZATLAN	2740	1882	BUROCRATA,FUENTES DEL VALLE, OLAS, SALVADOR ALLENDE.
19	12	MAZATLAN	2741	1644	VILLAS DEL REY,ESMERALDA, SALVADOR ALLENDE.
19	12	MAZATLAN	2742	2013	VILLAS DEL REY,FRACC. SAUCES Y SALVADOR ALLENDE.
19	12	MAZATLAN	2743	2712	VILLAS DEL REY COL.SALVADOR ALLENDE.
19	12	MAZATLAN	2744	1720	LAURELES, LABASTIDA Y HUERTOS FAMILIARES Y FRACC. UNIVERSIDAD 94
19	12	MAZATLAN	2745	957	INF. EL CONCHI Y FRACC SANTA SOFIA
19	12	MAZATLAN	2746	1314	INF. EL CONCHI Y VISTAS DEL MAR
19	12	MAZATLAN	2747	250	INF. EL CONCHI Y FRACC LOS ARRECIFES
19	12	MAZATLAN	2748	236	INF. EL CONCHI
19	12	MAZATLAN	2749	619	INF. EL CONCHI
19	12	MAZATLAN	2750	286	INF. EL CONCHI
19	12	MAZATLAN	2751	722	FOVISSSTE ESPERANZA
19	12	MAZATLAN	2752	502	MORELOS
19	12	MAZATLAN	2753	501	MORELOS
19	12	MAZATLAN	2754	570	MORELOS
19	12	MAZATLAN	2755	569	20 DE NOVIEMBRE Y FARCC VILLA GALAXIA
19	12	MAZATLAN	2756	281	VILLA GALAXIA
19	12	MAZATLAN	2757	301	VILLA GALAXIA
19	12	MAZATLAN	2758	281	VILLA GALAXIA
19	12	MAZATLAN	2759	388	VILLA GALAXIA
19	12	MAZATLAN	2760	422	VILLA GALAXIA
19	12	MAZATLAN	2761	785	VILLA GALAXIA, VILLAS DE JARACO Y VILLA SATELITE
19	12	MAZATLAN	2762	1030	JACARANDAS
19	12	MAZATLAN	2763	864	JACARANDAS
19	12	MAZATLAN	2764	221	ADOLFO LOPEZ MATEOS
19	12	MAZATLAN	2765	426	ADOLFO LOPEZ MATEOS
19	12	MAZATLAN	2766	314	SANCHEZ CELIS
19	12	MAZATLAN	2767	411	SANCHEZ CELIS
19	12	MAZATLAN	2768	388	SANCHEZ CELIS
19	12	MAZATLAN	2769	636	SANCHEZ CELIS
19	12	MAZATLAN	2770	744	SANCHEZ CELIS
19	12	MAZATLAN	2771	440	SANCHEZ CELIS
19	12	MAZATLAN	2772	393	FRACC. FLAMINGOS Y PLAYAS DEL SOL
19	12	MAZATLAN	2773	410	ESTADIO
19	12	MAZATLAN	2774	678	FRACC LOMAS DEL VALLE Y FRACC. LOS GIRASOLES
19	12	MAZATLAN	2775	592	ADOLFO LOPEZ MATEOS
19	12	MAZATLAN	2776	468	FRACC. LOMAS DEL VALLE

19	12	MAZATLAN	2777	490	ADOLFO LOPEZ MATEOS
19	12	MAZATLAN	2778	324	CASA BLANCA, LOMAS DEL VALLE
19	12	MAZATLAN	2779	330	LOMAS DEL VALLE
19	12	MAZATLAN	2780	457	ADOLFO LOPEZ MATEOS
19	12	MAZATLAN	2781	568	ADOLFO LOPEZ MATEOS
19	12	MAZATLAN	2782	432	ADOLFO LOPEZ MATEOS
19	12	MAZATLAN	2783	815	OLIMPICA, VILLAS DEL ESTERO Y SANTA VIRGINIA
19	12	MAZATLAN	2784	675	VILLA GALAXIA
19	12	MAZATLAN	2785	454	VILLA GALAXIA
19	12	MAZATLAN	2786	488	VILLA GALAXIA
19	12	MAZATLAN	2787	407	OLIMPICA
19	12	MAZATLAN	2788	528	VILLA GALAXIA
19	12	MAZATLAN	2789	532	OLIMPICA
19	12	MAZATLAN	2790	451	CONSTITUCION
19	12	MAZATLAN	2791	696	CONSTITUCION
19	12	MAZATLAN	2792	347	CONSTITUCION
19	12	MAZATLAN	2793	337	CONSTITUCION
19	12	MAZATLAN	2794	366	CONSTITUCION
19	12	MAZATLAN	2795	416	MORELOS Y RAMON F. ITURBE.
19	12	MAZATLAN	2796	618	VENUSTIANO CARRANZA Y COL SANTA ELENA
19	12	MAZATLAN	2797	482	SANTA ELENA Y VENUSTIANO CARRANZA
19	12	MAZATLAN	2798	904	EMILIANO ZAPATA, FRACC MELINA
19	12	MAZATLAN	2799	845	RICARDO FLORES MAGON
19	12	MAZATLAN	2800	973	RICARDO FLORES MAGON
19	12	MAZATLAN	2801	633	RICARDO FLORES MAGON
19	12	MAZATLAN	2802	365	RICARDO FLORES MAGON
19	12	MAZATLAN	2803	309	RICARDO FLORES MAGON
19	12	MAZATLAN	2804	3811	BOSQUES DEL ARROYO, LA CAMPIÑA, COSTA AZUL, COSTA DORA-LOMAS DE SAN JORGE Y LOMAS DEL EBANO
19	12	MAZATLAN	2805	657	LOMAS DEL EBANO
19	12	MAZATLAN	2806	443	LOMAS DEL EBANO
19	12	MAZATLAN	2807	1448	AMPLIACION LOMA BONITA, LOMAS DEL EBANO, EJIDAL,
19	12	MAZATLAN	2809	2333	RICARDO FLORES MAGON
19	12	MAZATLAN	2810	1054	RICARDO FLORES MAGON
19	12	MAZATLAN	2811	395	RICARDO FLORES MAGON
19	12	MAZATLAN	2812	525	RICARDO FLORES MAGON
19	12	MAZATLAN	2813	730	RICARDO FLORES MAGON
19	12	MAZATLAN	2814	667	RICARDO FLORES MAGON
19	12	MAZATLAN	2815	631	RICARDO FLORES MAGON
19	12	MAZATLAN	2816	726	EMILIANO ZAPATA

19	12	MAZATLAN	2817	476	EMILIANO ZAPATA
19	12	MAZATLAN	2818	554	ESPERANZA Y SANTA ELENA
19	12	MAZATLAN	2819	247	COL SANTA ELENA Y VENUSTIANO CARRANZA
19	12	MAZATLAN	2820	465	COL VENUSTIANO CARRANZA
19	12	MAZATLAN	2821	470	VENUSTIANO CARRANZA
19	12	MAZATLAN	2822	463	VENUSTIANO CARRANZA
19	12	MAZATLAN	2823	493	BENITO JUAREZ
19	12	MAZATLAN	2824	362	BENITO JUAREZ
19	12	MAZATLAN	2825	417	BENITO JUAREZ
19	12	MAZATLAN	2826	408	BENITO JUAREZ
19	12	MAZATLAN	2827	602	OLIMPICA
19	12	MAZATLAN	2828	490	OLIMPICA
19	12	MAZATLAN	2829	317	OLIMPICA
19	12	MAZATLAN	2830	1074	ANTONIO TOLEDO CORRO
19	12	MAZATLAN	2831	967	RUBEN JARAMILLO
19	12	MAZATLAN	2832	702	TIERRA Y LIBERTAD
19	12	MAZATLAN	2833	1039	ANTIGUO AEROPUERTO,FLAMINGOS,TELLERIA,SEMBRA DORES DE LA AMISTAD
19	12	MAZATLAN	2834	567	INSURGENTES
19	12	MAZATLAN	2835	1182	BENITO JUAREZ
19	12	MAZATLAN	2836	607	INF. JABALINES
19	12	MAZATLAN	2837	624	BENITO JUAREZ
19	12	MAZATLAN	2838	290	BENITO JUAREZ
19	12	MAZATLAN	2839	346	BENITO JUAREZ
19	12	MAZATLAN	2840	192	BENITO JUAREZ
19	12	MAZATLAN	2841	230	BENITO JUAREZ
19	12	MAZATLAN	2842	461	BENITO JUAREZ
19	12	MAZATLAN	2843	506	ESPERANZA
19	12	MAZATLAN	2844	448	ESPERANZA
19	12	MAZATLAN	2845	373	ESPERANZA
19	12	MAZATLAN	2846	548	ESPERANZA
19	12	MAZATLAN	2847	863	NIÑOS HEROES
19	12	MAZATLAN	2848	831	RINCON DE URIAS
19	12	MAZATLAN	2849	2022	RINCON DE URIAS, MAZATLAN I Y FRACC. HACIENDA VICTORIA
19	12	MAZATLAN	2850	1124	MAZATLAN I, EL PESCADOR Y COL LOMAS DEL PORVENIR, FRACC ALBORADA
19	12	MAZATLAN	2851	1265	MAZATLAN II, Y MAZATLAN III
19	12	MAZATLAN	2852	289	FRANCISCO I MADERO
19	12	MAZATLAN	2853	656	JESUS GARCIA CORONA
19	12	MAZATLAN	2854	657	JESUS GARCIA Y COL ANAHUAC
19	12	MAZATLAN	2855	582	BENITO JUAREZ
19	12	MAZATLAN	2856	545	BENITO JUAREZ

19	12	MAZATLAN	2857	263	BENITO JUAREZ
19	12	MAZATLAN	2858	252	BENITO JUAREZ
19	12	MAZATLAN	2859	380	BENITO JUAREZ
19	12	MAZATLAN	2860	390	BENITO JUAREZ
19	12	MAZATLAN	2861	670	BENITO JUAREZ
19	12	MAZATLAN	2862	485	BENITO JUAREZ
19	12	MAZATLAN	2863	1320	INSURGENTES
19	12	MAZATLAN	2864	446	PALOS PPRIETOS
19	12	MAZATLAN	2865	386	BRISAS DEL MAR
19	12	MAZATLAN	2866	423	BRISAS DEL MAR
19	12	MAZATLAN	2867	346	ESTERO
19	12	MAZATLAN	2868	509	ESTERO
19	12	MAZATLAN	2869	656	ESTERO
19	12	MAZATLAN	2870	604	BENITO JUAREZ
19	12	MAZATLAN	2871	910	BENITO JUAREZ
19	12	MAZATLAN	2872	805	BENITO JUAREZ
19	12	MAZATLAN	2873	302	BENITO JUAREZ
19	12	MAZATLAN	2874	237	BENITO JUAREZ
19	12	MAZATLAN	2875	347	BENITO JUAREZ
19	12	MAZATLAN	2876	346	BENITO JUAREZ
19	12	MAZATLAN	2877	446	BENITO JUAREZ
19	12	MAZATLAN	2878	331	LOMAS DE JUAREZ, COL JUAREZ
19	12	MAZATLAN	2879	1954	14 DE FEBRERO,SANTA SECICILIA,SAN RAFAEL, DEL BOSQUE
19	12	MAZATLAN	2880	642	FRANCISCO I. MADERO
19	12	MAZATLAN	2881	437	FRANCISCO I. MADERO
19	12	MAZATLAN	2882	357	FRANCISCO I. MADERO
19	12	MAZATLAN	2883	314	FRANCISCO I. MADERO
19	12	MAZATLAN	2884	269	FRANCISCO I. MADERO
19	12	MAZATLAN	2885	753	FRANCISCO I. MADERO
19	12	MAZATLAN	2886	400	FRANCISCO I. MADERO
19	12	MAZATLAN	2887	1152	FRANCISCO I. MADERO, COL PINO SUAREZ
19	12	MAZATLAN	2888	855	AZTECA
19	12	MAZATLAN	2889	755	KLEIN Y COL LOMA ATRAVEZADA.
19	12	MAZATLAN	2890	331	ESTERO
19	12	MAZATLAN	2891	353	INDEPENDENCIA Y COL ESTERO
19	12	MAZATLAN	2892	456	ESTERO Y FRACC. SAN ANGEL
19	12	MAZATLAN	2893	294	INDEPENDENCIA Y FRACC. SAN ANGEL
19	12	MAZATLAN	2894	510	SAN ANGEL
19	12	MAZATLAN	2895	468	PALOS PRIETOS
19	12	MAZATLAN	2896	474	FERROCARRILERA Y COL FERROCARRILERA
19	12	MAZATLAN	2897	287	FERROCARRILERA Y COL FERROCARRILERA
19	12	MAZATLAN	2898	368	CAMPO BELLO

19	12	MAZATLAN	2899	252	LOMAS DEL MAR
19	12	MAZATLAN	2900	267	FRACC LOMAS DEL MAR E INDEPENDENCIA
19	12	MAZATLAN	2901	741	INDEPENDENCIA
19	12	MAZATLAN	2902	659	INDEPENDENCIA
19	12	MAZATLAN	2903	684	INDEPENDENCIA
19	12	MAZATLAN	2904	424	KLEIN
19	12	MAZATLAN	2905	514	CASA REDONDA
19	12	MAZATLAN	2906	1248	CASA REDONDA
19	12	MAZATLAN	2907	586	PARQUE INDUSTRIAL ALBREDO B. BONFIL
19	12	MAZATLAN	2908	139	CASAS ECONOMICAS
19	12	MAZATLAN	2909	616	BAHIAS Y COL CASAS ECONOMICAS
19	12	MAZATLAN	2910	426	INDEPENDENCIA
19	12	MAZATLAN	2911	369	INDEPENDENCIA
19	12	MAZATLAN	2912	207	LOMAS DEL MAR
19	12	MAZATLAN	2913	315	LOMAS DEL MAR
19	12	MAZATLAN	2914	233	FERROCARRILERA Y COL REFORMA
19	12	MAZATLAN	2915	427	FERROCARRILERA Y COL REFORMA
19	12	MAZATLAN	2916	261	REFORMA
19	12	MAZATLAN	2917	492	REFORMA
19	12	MAZATLAN	2918	325	REFORMA
19	12	MAZATLAN	2919	473	SCHIMIZU
19	12	MAZATLAN	2920	303	LOMAS DEL MAR
19	12	MAZATLAN	2921	622	JUAN CARRASCO E INDEPENDENCIA
19	12	MAZATLAN	2922	1014	JUAN CARRASCO Y COL LIBERTAD
19	12	MAZATLAN	2923	569	12 DE MAYO
19	12	MAZATLAN	2924	565	12 DE MAYO
19	12	MAZATLAN	2925	386	OBRERA
19	12	MAZATLAN	2926	264	OBRERA
19	12	MAZATLAN	2927	466	LIBERTAD
19	12	MAZATLAN	2928	287	JUAN CARRASCO Y COL LIBERTAD
19	12	MAZATLAN	2929	323	SHIMIZU Y COLFRANCISCO SOLIS
19	12	MAZATLAN	2930	390	MONTUOSA Y COL SHIMIZU
19	12	MAZATLAN	2931	266	MONTUOSA Y COL SHIMIZU
19	12	MAZATLAN	2932	207	REFORMA
19	12	MAZATLAN	2933	512	REFORMA
19	12	MAZATLAN	2934	238	MUNTUOSA
19	12	MAZATLAN	2935	374	MONTUOSA
19	12	MAZATLAN	2936	321	MONTUOSA
19	12	MAZATLAN	2937	423	MONTUOSA
19	12	MAZATLAN	2938	570	FRANCISCO SOLIS
19	12	MAZATLAN	2939	694	FRANCISCO SOLIS
19	12	MAZATLAN	2940	438	OBRERA
19	12	MAZATLAN	2941	290	MONTUOSA

19	12	MAZATLAN	2942	441	MONTUOSA
19	12	MAZATLAN	2943	217	MONTUOSA
19	12	MAZATLAN	2944	424	MONTUOSA
19	12	MAZATLAN	2945	141	MONTUOSA
19	12	MAZATLAN	2946	222	MONTUOSA
19	12	MAZATLAN	2947	321	MONTUOSA
19	12	MAZATLAN	2948	3303	DOÑA CHONITA,RINCONADA DEL VALLE, VILLAS DEL SOL
19	12	MAZATLAN	2949	465	GENARO ESTRADA
19	12	MAZATLAN	2950	464	GENARO ESTRADA
19	12	MAZATLAN	2951	1125	GENARO ESTRADA Y FRACC LOS MAGUEYES,
19	12	MAZATLAN	2953	370	LOC. EL TECOMATE DE LA NORIA
19	12	MAZATLAN	2954	307	LOC. EL ZAPOTE
19	12	MAZATLAN	2955	184	LOC. EL PLACER
19	12	MAZATLAN	2956	617	LOC. SAN MARCOS
19	12	MAZATLAN	2957	154	LOC. LA MORA ESCARBADA
19	12	MAZATLAN	2958	311	LOC. MARMOL
19	12	MAZATLAN	2959	209	LOC. MARMOL
19	12	MAZATLAN	2960	217	LOC. MARMOL
19	12	MAZATLAN	2961	858	LOC. EL QUELITE
19	12	MAZATLAN	2962	335	LOC. EL QUELITE
19	12	MAZATLAN	2963	335	LOC. EL QUELITE
19	12	MAZATLAN	2964	217	LOC. LA SABILA
19	12	MAZATLAN	2965	123	LOC. LAS CHICURAS DE LA NORIA
19	12	MAZATLAN	2966	477	LOC. LA MORIA
19	12	MAZATLAN	2967	587	LOC. LA MORIA
19	12	MAZATLAN	2968	216	
19	12	MAZATLAN	2969	129	LOC. PUERTA DE SAN MARCOS
19	12	MAZATLAN	2970	226	LOC. EL PICHILINGUE
19	12	MAZATLAN	2971	200	LOC EL ESPINAL
19	12	MAZATLAN	2972	98	LOC. LAS TINAJAS
19	12	MAZATLAN	2973	377	LOC. LOS ZAPOTES
19	12	MAZATLAN	2974	771	LOC. EL QUEMADO
19	12	MAZATLAN	2975	598	LOC. EL RECREO
19	12	MAZATLAN	2976	332	LOC. EL POPTRERO DE CARRASCO
19	12	MAZATLAN	2977	253	LOC. LA PALMA SOLA
19	12	MAZATLAN	2978	188	LOC. VERANOS
19	12	MAZATLAN	2979	572	LOC. EL RECODO
19	12	MAZATLAN	2980	99	LOC. PORRAS
19	12	MAZATLAN	2981	109	LOC. EL ZACATE
19	12	MAZATLAN	2982	197	LOC EL SALTO
19	12	MAZATLAN	2983	441	LOC. PUERTA DE CANOAS
19	12	MAZATLAN	2984	685	LOC. EL HABAL

19	12	MAZATLAN	2985	334	LOC. EL HABAL
19	12	MAZATLAN	2987	887	COL. EL VENADILLO
19	12	MAZATLAN	2988	2690	COL .JARIPILLO, JESUS OSUNA
19	12	MAZATLAN	2989	315	LOC. EL CHILILLO
19	12	MAZATLAN	2990	498	LOC. MIRAVALLS
19	12	MAZATLAN	2991	455	LOC. LA COFRADIA
19	12	MAZATLAN	2992	249	LOC. EL TECOMATE DE SIQUEROS
19	12	MAZATLAN	2993	580	LOC. SIQUEROS
19	12	MAZATLAN	2994	247	LOC. SIQUEROS
19	12	MAZATLAN	2995	3238	LOCALIDAD EL CONCHI, FRAC PRADERA DORADA, FRACC LOS TABACHINES
19	12	MAZATLAN	2996	1023	LOMA ATRAVEZADA
19	12	MAZATLAN	3790	610	RSIDENCIAL SAN MARCOS, COL SAN ANTONIO Y COL RENATO VEGA AMADOR.
19	12	MAZATLAN	3791	833	SAN FRANCISCO RESIDENCIAL, COLOSIO SI, Y COL RENATO VEGA AMADOR
19	12	MAZATLAN	3792	858	COL. COLOSIO SI, COL LOS ROBLES.
19	12	MAZATLAN	3793	957	COL. FELICIDAD, Y COLONIA VALLES DEL EJIDO
19	12	MAZATLAN	3794	521	FRAC PRADO BONITO Y COL VALLES DEL EJIDO.
19	12	MAZATLAN	3795	738	COL. VALLES DEL EJIDO
19	12	MAZATLAN	3796	651	COL. VALLES DEL EJIDO
19	12	MAZATLAN	3797	573	COL. VALLES DEL EJIDO Y FRACC PUERTAS DEL SOL
19	12	MAZATLAN	3798	379	COL .VALLES DEL EJIDO Y FRACC PUERTAS DEL SOL
19	12	MAZATLAN	3799	747	COL PRADO BONITO
19	12	MAZATLAN	3800	557	COL. VALLES DEL EJIDO Y COL SALINAS DE GORTARI
19	12	MAZATLAN	3801	557	FRACC. PUERTAS DEL SOL Y COL EL CONCHI II
19	12	MAZATLAN	3802	599	FRACC. HOGAR DEL PESCADOR
19	12	MAZATLAN	3803	619	FRACC. VILLA KAREY
19	12	MAZATLAN	3804	759	COL VASLLES DEL EJIDO Y FRACC ARBOLEDAS III
19	12	MAZATLAN	3805	451	COL EL CONCHI II, COL SINALOA, COL LUCIO VALVERDE.
19	12	MAZATLAN	3806	713	U H. FRANCISCO ALARCON
19	12	MAZATLAN	3807	465	U H. FRANCISCO ALARCON Y FRACC. LOS CARACOLES
19	12	MAZATLAN	3808	596	U H. FRANCISCO ALARCON, FRACC. BAHIA TORTUGAS.
19	12	MAZATLAN	3809	741	U H. FRANCISCO ALARCON.
19	12	MAZATLAN	3810	892	U H. FRANCISCO ALARCON, FRACC. DELFINES.

19	12	MAZATLAN	3811	693	COL. PUESTA DEL SOL.
19	12	MAZATLAN	3812	794	U H. FRANCISCO ALARCON, FRACC. ARBOLEDAS II.
19	12	MAZATLAN	3813	745	COL. PUESTA DEL SOL.
19	12	MAZATLAN	3814	647	U H. FRANCISCO ALARCON.
19	12	MAZATLAN	3815	706	U H. FRANCISCO ALARCON, FRACC. ARBOLEDAS II.
19	12	MAZATLAN	3816	863	FRACC VALLE BONITO.
19	12	MAZATLAN	3817	877	FRACC VALLE BONITO. FRACC COLINAS DEL REAL
19	12	MAZATLAN	3818	609	FRACC VALLE BONITO, COL EMILIO GOICOCHEA LUNA Y FRACC. VILLA TUTULI
19	12	MAZATLAN	3819	599	FRACC. COLINAS DEL REAL Y FRACC LAS MAÑANITAS
19	12	MAZATLAN	3820	820	FRACC. LAS MAÑANITAS Y FRACC VILLA DE LAS FLORES
19	12	MAZATLAN	3821	1140	FRACC. Y FRACC VILLA DE LAS FLORES Y FRACC VILLA FLORIDA
19	12	MAZATLAN	3822	386	FRACC. LAS MAÑANITAS
19	12	MAZATLAN	3823	981	FRACC. SAN JOAQUIN.
19	12	MAZATLAN	3824	454	FRACC. ARBOLEDAS ENVIES
19	12	MAZATLAN	3825	508	FRACC. SAN JOAQUIN.
19	12	MAZATLAN	3826	892	FRACC. VILLA FLORIDA
19	12	MAZATLAN	3827	729	FRAACC. VILLA VERDE
19	12	MAZATLAN	3828	1076	FRAACC. AMPLIACION VILLA VERDE
19	12	MAZATLAN	3829	1092	FRACC. LA FORESTA Y FRACC. VILLA FLORIDA
19	12	MAZATLAN	3830	934	FRACC. VILLA VEDE Y FRACC. BIGAMBILIAS
19	12	MAZATLAN	3831	655	FRACC. BIGAMBILIAS
19	12	MAZATLAN	3832	420	COL. MIGUEL HIDALGO Y FRACC. EXHACIENDA DEL CONCHI
19	12	MAZATLAN	3833	336	FRACC HACIENDA DEL VALLE Y FRACC. EXHACIENDA DEL CONCHI
19	12	MAZATLAN	3834	449	FRACC. SAN FERNANDO
19	12	MAZATLAN	3835	374	COL. LOMAS DEL EBANO Y FRACC. VALLES DEL SOL.
19	12	MAZATLAN	3836	392	FRACC. VALLES DEL SOL Y FRACC SAN FERNANDO.
19	12	MAZATLAN	3837	367	COL LOMAS DEL EBANO

TOTAL

256,744

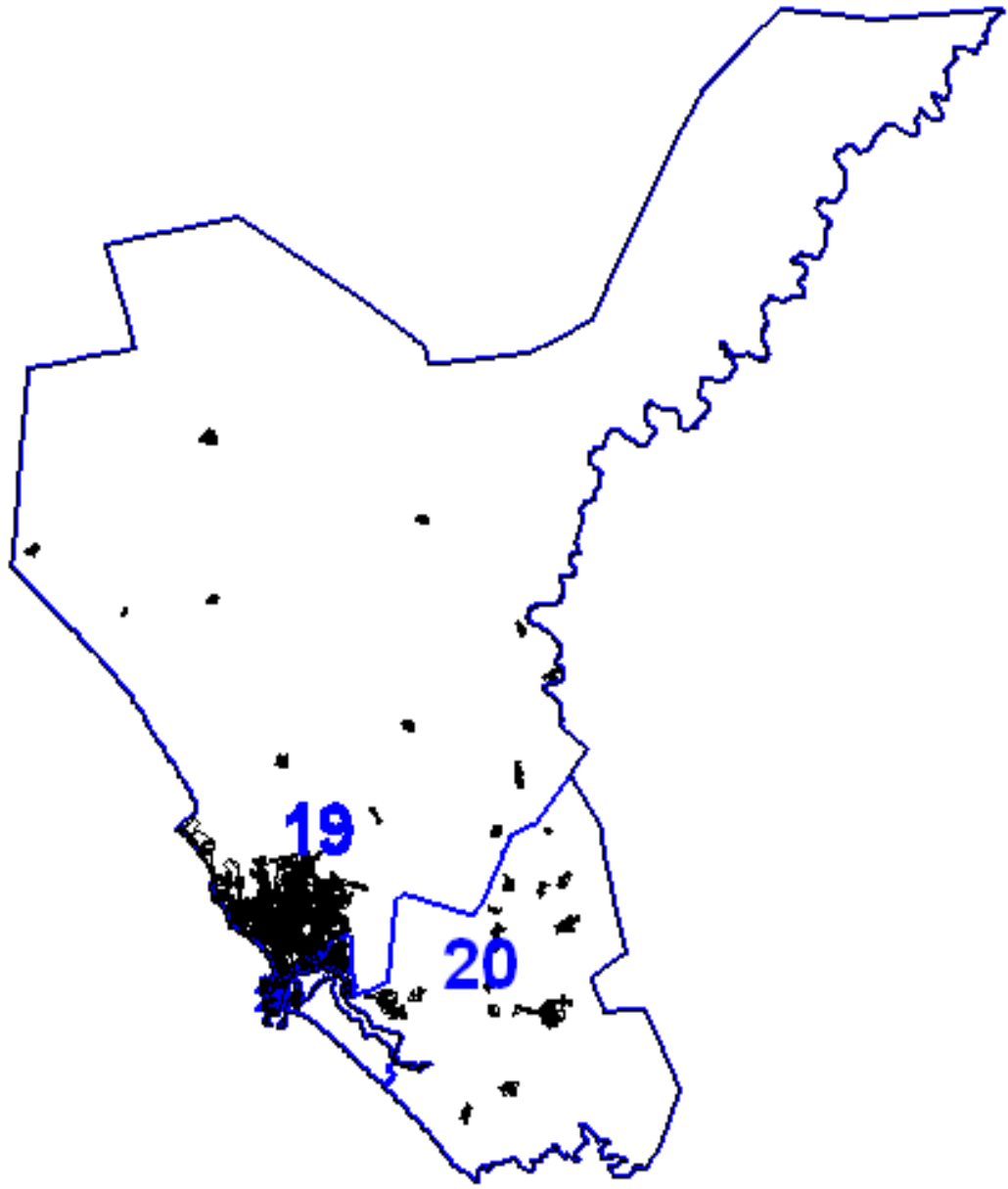
CVE-MPIO	NOM-MPIO	LOC	SECCION	PADRON	COLONIA
20	12	MAZATLAN	2540	263	CENTRO
20	12	MAZATLAN	2541	404	CENTRO
20	12	MAZATLAN	2542	292	CENTRO
20	12	MAZATLAN	2543	389	CENTRO
20	12	MAZATLAN	2544	308	CENTRO
20	12	MAZATLAN	2545	452	GABRIEL LEYVA
20	12	MAZATLAN	2546	503	GABRIEL LEYVA
20	12	MAZATLAN	2547	274	GABRIEL LEYVA
20	12	MAZATLAN	2548	421	GABRIEL LEYVA
20	12	MAZATLAN	2549	310	CENTRO Y GABRIEL LEYVA
20	12	MAZATLAN	2550	330	CENTRO
20	12	MAZATLAN	2551	471	CENTRO
20	12	MAZATLAN	2552	324	CENTRO
20	12	MAZATLAN	2553	197	CENTRO
20	12	MAZATLAN	2554	399	CENTRO
20	12	MAZATLAN	2555	370	CENTRO
20	12	MAZATLAN	2556	470	CENTRO
20	12	MAZATLAN	2557	266	CENTRO
20	12	MAZATLAN	2558	244	CENTRO
20	12	MAZATLAN	2559	371	CENTRO
20	12	MAZATLAN	2560	497	LOS PINOS Y COL. CENTRO.
20	12	MAZATLAN	2561	264	BALCONES DE LOMA LINDA, CENTRO
20	12	MAZATLAN	2562	512	BALCONES DE LOMA LINDA, CENTRO
20	12	MAZATLAN	2563	403	CENTRO
20	12	MAZATLAN	2564	471	CENTRO
20	12	MAZATLAN	2565	271	CENTRO
20	12	MAZATLAN	2566	146	CENTRO
20	12	MAZATLAN	2567	424	CENTRO
20	12	MAZATLAN	2568	226	CENTRO
20	12	MAZATLAN	2569	266	CENTRO
20	12	MAZATLAN	2570	258	CENTRO
20	12	MAZATLAN	2571	436	CENTRO
20	12	MAZATLAN	2572	217	CENTRO
20	12	MAZATLAN	2573	232	CENTRO
20	12	MAZATLAN	2574	237	CENTRO
20	12	MAZATLAN	2575	146	CENTRO
20	12	MAZATLAN	2576	358	CENTRO
20	12	MAZATLAN	2577	232	CENTRO
20	12	MAZATLAN	2578	170	CENTRO
20	12	MAZATLAN	2579	168	CENTRO

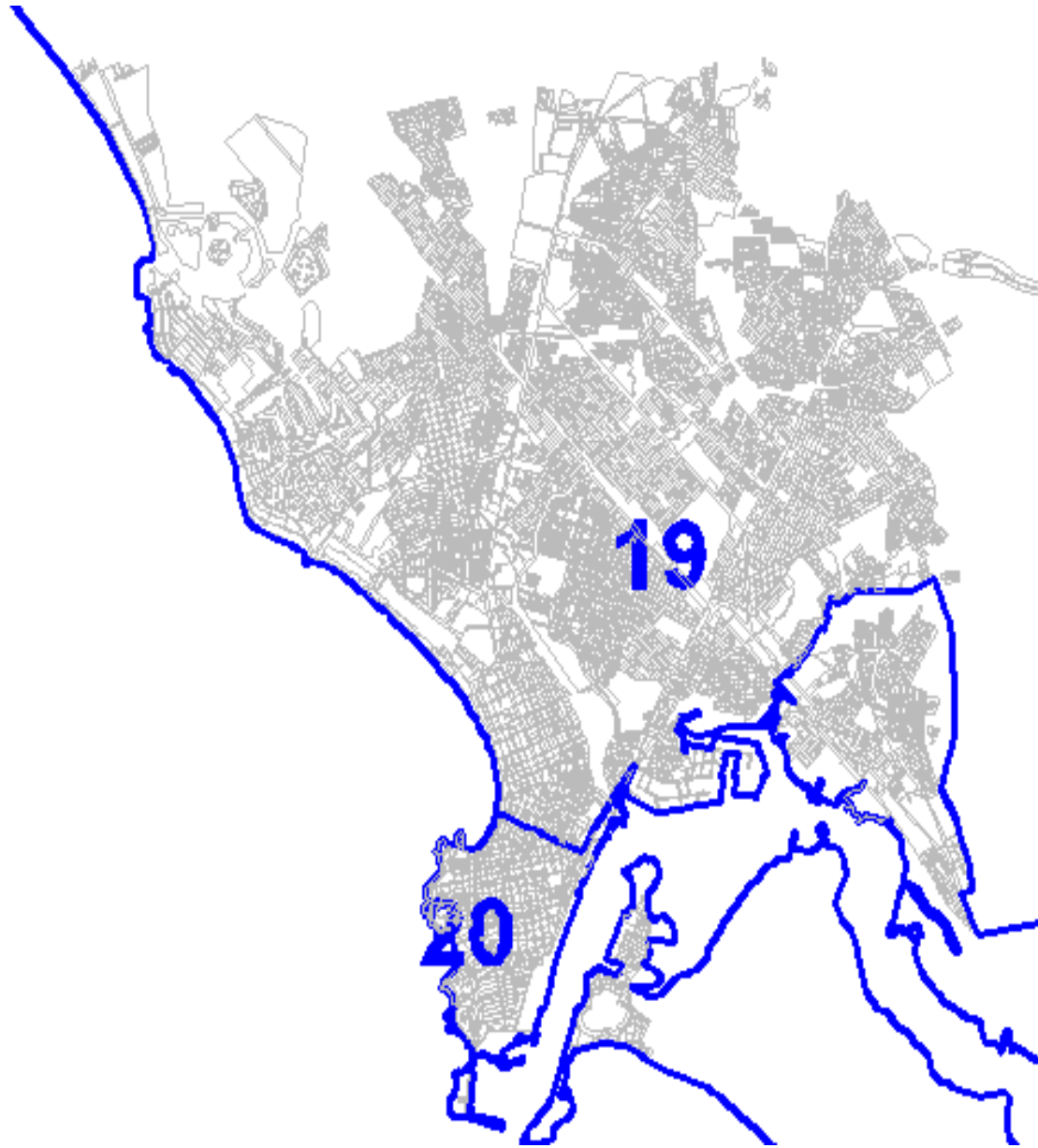
20	12	MAZATLAN	2580	117	CENTRO
20	12	MAZATLAN	2581	166	CENTRO
20	12	MAZATLAN	2582	260	CENTRO
20	12	MAZATLAN	2583	375	CENTRO
20	12	MAZATLAN	2584	206	CENTRO
20	12	MAZATLAN	2585	222	CENTRO
20	12	MAZATLAN	2586	312	CENTRO
20	12	MAZATLAN	2587	370	CENTRO
20	12	MAZATLAN	2588	324	CENTRO, LAZARO CARDENAS
20	12	MAZATLAN	2589	336	LAZARO CARDENAS
20	12	MAZATLAN	2590	381	LAZARO CARDENAS
20	12	MAZATLAN	2591	386	LAZARO CARDENAS
20	12	MAZATLAN	2592	304	LAZARO CARDENAS
20	12	MAZATLAN	2593	305	LAZARO CARDENAS
20	12	MAZATLAN	2594	660	PLAYA SUR
20	12	MAZATLAN	2595	435	PLAYA SUR
20	12	MAZATLAN	2596	521	LAZARO CARDENAS
20	12	MAZATLAN	2597	872	PLAYA SUR
20	12	MAZATLAN	2598	169	CENTRO
20	12	MAZATLAN	2599	209	CENTRO
20	12	MAZATLAN	2600	341	CERRO DEL VIGIA
20	12	MAZATLAN	2601	484	QUINTA CHAPALITA
20	12	MAZATLAN	2602	386	URIAS
20	12	MAZATLAN	2603	296	URIAS
20	12	MAZATLAN	2604	616	FELIPE ANGELES Y COL MARIA DEL MAR
20	12	MAZATLAN	2605	388	GUSTAVO DIAZ ORDAZ
20	12	MAZATLAN	2606	438	GUSTAVO DIAZ ORDAZ
20	12	MAZATLAN	2607	3358	URIAS, HACIENDA DE URAS, VALLE DE URIAS, LOMAS DE CRISTO REY, Y FRACC SANTA TERESA
20	12	MAZATLAN	2608	544	URIAS
20	12	MAZATLAN	2609	435	URIAS
20	12	MAZATLAN	2610	778	RAFAEL BUELNA
20	12	MAZATLAN	2611	598	RAFAEL BUELNA
20	12	MAZATLAN	2612	740	URIAS
20	12	MAZATLAN	2613	1743	URIAS, FRACC URVIVILLA
20	12	MAZATLAN	2614	879	23 DE NOVIEMBRE, LA SIRENA
20	12	MAZATLAN	2615	445	LA SIRENA
20	12	MAZATLAN	2616	1091	ISLA DE LA PIEDRA
20	12	MAZATLAN	2617	761	ISLA DE LA PIEDRA
20	12	MAZATLAN	2618	4248	EL CASTILLO, FRACC SANTA FE.
20	12	MAZATLAN	2619	601	EL CASTILLO
20	12	MAZATLAN	2620	481	HABALITO DEL TUBO

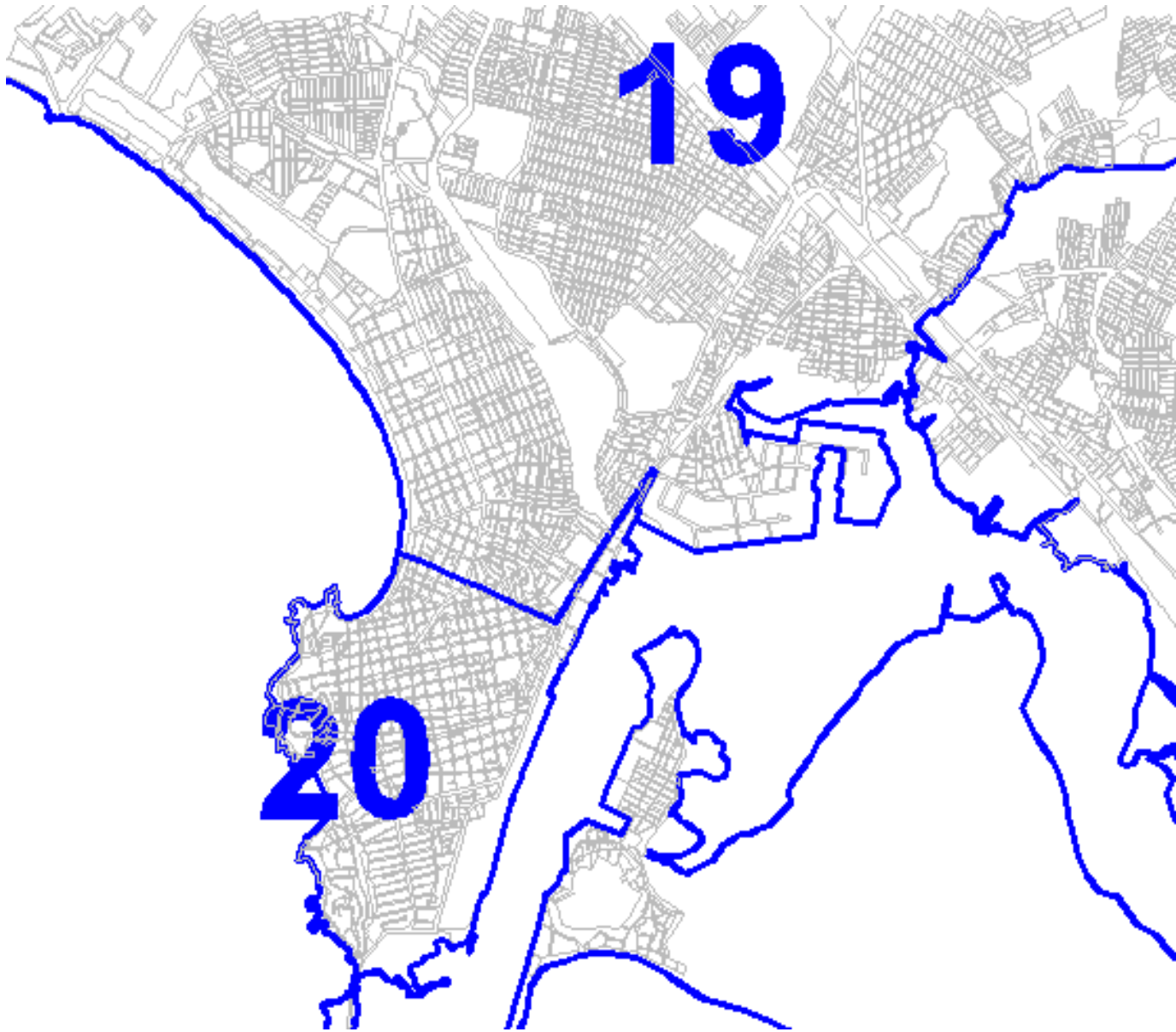
20	12	MAZATLAN	2621	350	ESCAMILLAS
20	12	MAZATLAN	2622	481	ESCAMILLAS
20	12	MAZATLAN	2623	466	EL BAJIO
20	12	MAZATLAN	2624	200	LOMAS DEL GUAYABO
20	12	MAZATLAN	2625	257	EL GUAYABO
20	12	MAZATLAN	2626	439	LOMAS DE MONTERREY
20	12	MAZATLAN	2627	629	SAN FRANCISQUITO
20	12	MAZATLAN	2628	414	EL ROBLE
20	12	MAZATLAN	2629	408	EL ROBLE
20	12	MAZATLAN	2630	300	EL ROBLE
20	12	MAZATLAN	2631	366	EL ROBLE
20	12	MAZATLAN	2632	276	EL ROBLE
20	12	MAZATLAN	2633	217	EL ROBLE
20	12	MAZATLAN	2634	242	EL ROBLE
20	12	MAZATLAN	2635	197	LA TUNA
20	12	MAZATLAN	2636	878	EL VAINILLO
20	12	MAZATLAN	2637	391	EL POZOLE
20	12	MAZATLAN	2638	521	VILLA UNION
20	12	MAZATLAN	2639	285	VILLA UNION
20	12	MAZATLAN	2640	765	VILLA UNION
20	12	MAZATLAN	2641	1014	VILLA UNION
20	12	MAZATLAN	2642	205	VILLA UNION
20	12	MAZATLAN	2643	244	VILLA UNION
20	12	MAZATLAN	2644	561	VILLA UNION
20	12	MAZATLAN	2645	250	VILLA UNION
20	12	MAZATLAN	2646	256	VILLA UNION
20	12	MAZATLAN	2647	1382	VILLA UNION
20	12	MAZATLAN	2648	587	VILLA UNION
20	12	MAZATLAN	2649	248	VILLA UNION
20	12	MAZATLAN	2650	79	VILLA UNION
20	12	MAZATLAN	2651	298	VILLA UNION
20	12	MAZATLAN	2652	351	VILLA UNION
20	12	MAZATLAN	2653	385	VILLA UNION
20	12	MAZATLAN	2654	400	VILLA UNION
20	12	MAZATLAN	2655	769	VILLA UNION
20	12	MAZATLAN	2656	724	VILLA UNION
20	12	MAZATLAN	2657	839	VILLA UNION
20	12	MAZATLAN	2658	99	CALERITAS
20	12	MAZATLAN	2659	116	AGUAJE DE COSTILLA
20	12	MAZATLAN	2660	230	LA AMAPA
20	12	MAZATLAN	2661	370	EL WALAMO
20	12	MAZATLAN	2662	1083	EL WALAMO
20	12	MAZATLAN	2663	396	EL WALAMO

20	12	MAZATLAN	2664	396	EL WALAMO
20	12	MAZATLAN	2665	680	BARRON
20	12	MAZATLAN	2666	695	BARRON

60,312	TOTAL
--------	-------







4. COMPARACIÓN DE LAS DISTRITACIONES LOCALES REALIZADAS EN SINALOA CON LAS EFECTUADAS EN LOS ÚLTIMOS AÑOS POR EL INSTITUTO FEDERAL ELECTORAL, EN CUMPLIMIENTO DE LA LEGISLACIÓN FEDERAL.

Al realizar un breve análisis comparativo en relación a la actividad en cumplimiento a la ley y al tema que nos ocupa, encontramos que:

- a) El Instituto Federal Electoral, habiendo sido creado en 1990, ha efectuado dos Redistribuciones (1996 y 2005), y teniendo sustanciales avances en una tercera que servirá para llevar a cabo seguramente las Elecciones Federales próximas. Las tres Redistribuciones con el objetivo de modificar la Geografía Electoral Federal y redistribuir equitativamente a la población, es decir, asegurar que cada voto del elector tenga el mismo valor; por otro lado observamos:

- b) El Consejo Estatal Electoral de Sinaloa, en cumplimiento a la Reforma Electoral realizada en 1995, a su Ley Estatal Electoral de 1992, creó el Distrito Electoral XXIV con Cabecera en la Ciudad de Culiacán, pero sin embargo se hace la observación que a través de esta Reforma, no se llevaron actividades de fondo a la Geografía Electoral de este Estado, es decir, hace aproximadamente 20 años que nuestro Estado no tiene una verdadera Redistribución. Pero lo más grave es que un muestreo que llevo a cabo comparando los dos Distritos Locales con menor y mayor Lista Nominal de Electores del Estado de Sinaloa con algunas Entidades Federativas de la República Mexicana, concluyo que no solo es el Estado de Sinaloa el que necesita ya una Redistribución, sino que es un problema generalizado.

5. BREVE COMPARACIÓN DE LOS 2 DISTRITOS LOCALES CON MENOR Y MAYOR LISTA NOMINAL DE ELECTORES, DEL ESTADO DE SINALOA, CON ALGUNAS ENTIDADES FEDERATIVAS DE LA REPÚBLICA MEXICANA.

ESTADO	POBLACIÓN TOTAL (2010)	No. DISTRITOS	TOTAL LISTA NOMINAL	DISTRITO ELECTORAL CON MENOR LISTA NOMINAL		CABECERA DISTRITAL	DISTRITO ELECTORAL CON MAYOR LISTA NOMINA		CABECERA DISTRITAL	PROMEDIO DE POBLACIÓN ESTATAL POR DISTRITO UNINOMINAL
SINALOA	2,767,761	24	1,962,971	XVI XVIII	11,638 16,507	COSALÁ SAN IGNACIO	XIX XIII	256,744 186,025	MAZATLÁN CULIACÁN	115,323
AGUASCALIENTES	1,184,996	18	840,405	XII XVIII	36,290 37,532	JESÚS MARÍA SAN FRANCISCO DE LOS ROMO	XI XVII	58,352 55,747	COSÍO EL LLANO	65,833
BAJA CALIFORNIA	3,155,070	17	2,410,573	III XVII	75,391 78,186	MEXICALI ROSARITO	XIII XV	386,138 190,655	TIJUANA ENSENADA	185,592
CAMPECHE	822,441	21	563,812							39,163
CHIHUAHUA	3,406,465	22	2,500,641	VIII XV	79,052 80,979	CIUDAD JUÁREZ CHIHUAHUA	XIX III	157,445 155,632	CHIHUAHUA CIUDAD JUÁREZ	154,839
COAHUILA	3,055,395									
COLIMA	650,555	16	471,895	X XIV	4,841 6,384	IXTLAHUACA MINATITLÁN	XI III	53,698 47,916	MANZANILLO COLIMA	40,659
DISTRITO FEDERAL	8,851,080	40	7,216,860	VI XXXVIII	145,225 146,140		XXI XXV	223,540 217,900		221,277
EDO. MEXICO	15,175,862	45	10,614,938	XI VIII	67,114 77,888	SANTO TOMÁS SULTEPEC	XXXI XXXVIII	570,436 540,496	LA PAZ COACALCO	337,241 337,241
NAYARIT	1,084,979	18	781,328	XI XII	23,897 24,002	SANTIAGO SANTIAGO	XIV IV	79,392 78,584	TEPIC BAHÍA DE BANDERAS	60,276
QUERETARO	1,827,937	15	1,242,314	I VIII	49,907 62,273	QUERÉTARO AMEALCO DE BONFIL	II IV	128,198 116,955	QUETÉTARO QUERÉTARO	121,862
QUINTANA ROO	1,325,578	15	925,532	XIV XV	15,324 17,237	ISLA MUJERES LÁZARO CÁRDENAS	XI XIII	153,586 141,158	BENITO JUÁREZ BENITO JUÁREZ	88,371

SONORA	2,662,480	21	1,937,315	IV XXI	67,098 72,241	NOGALES HUATABAMPO	VIII II	109,965 107,991	HERMOSILLO PUERTO PEÑASCO	126,784
TABASCO	2,238,603	21	1,530,142	XIII XVII	63,526 64,381	COMALCALCO JALPA DE MÉNDEZ	IX VI	89,451 88,982	CENTRO CENTRO	106,600
VERACRUZ	7,643,194	30	5,476,992	III XIV	127,952 151,417		XV XVI	231,067 223,960		254,773
ZACATECAS	1,490,668	18	1,109,550	I V	47,043 47,845	ZACATECAS GUADALUPE	XI VII	82,396 75,389	FRESNILLO JEREZ	82,814

6. NECESIDADES PRIORITARIAS PARA REDISTRITAR SINALOA; Y PROPUESTAS PARA UNA URGENTE REDISTRITACIÓN EN MAZATLÁN.

PRIMERO. Reformar el artículo 24 de la Constitución Política del estado de Sinaloa, principalmente:

- a) En lo correspondiente al número de Diputados, ya que de los nuevos estudios en una conformación demográfica, el número de Distritos tendería a disminuir; así mismo aprovechar esta reforma para analizar la posibilidad de eliminar el número actual de las Diputaciones Plurinominales.
- b) En lo relativo al mandato de la demarcación territorial que trae como consecuencia que en todo caso, cada Municipio tendrá cuando menos un Distrito Electoral Uninominal.

SEGUNDO. La Reforma al artículo 24 de la Constitución Política del Estado de Sinaloa, traería como consecuencia modificar entre otros artículos a la Ley Electoral del Estado de Sinaloa, principalmente al artículo 3, Bis que trata lo relativo a la conformación del Congreso del Estado. Así mismo obligatoriamente se modificaría el artículo IV de la Ley estatal Electoral, que divide políticamente al Estado en 24 Distritos Electorales Uninominales.

PROPUESTAS PARA MAZATLÁN.

1. Redistribuir la demarcación territorial y poblacional del Distrito XIX y XX Locales, en una forma equitativa, misma que uno de los Distritos quedaría con 166 secciones electorales y una Lista Nominal de 150,365 ciudadanos, el otro con 335 secciones y un total de 166,691 ciudadanos, tal y como se muestra en el estadístico y cartografía siguiente.

2. Redistribuir la demarcación territorial y su población entre 3 Distritos Locales, mismos que podrían quedar de la siguiente manera:
 - a) Distrito Norte con 134 secciones y un electorado de 110,508 ciudadanos.
 - b) Distrito Sur con 164 secciones y un electorado de 107,768 ciudadanos.
 - c) Distrito centro con 203 secciones y un electorado de 98,780 ciudadanos.

Tal y como se muestra a continuación.

DTTO	MPIO	LOC	SECC	L. NOM	COL. O FRACC O LOC
19	12	MAZATLAN	2667	3110	FRACC.SABALO COUNTRY
19	12	MAZATLAN	2668	610	COL LIBERTAD DE EXPRESION
19	12	MAZATLAN	2669	460	COL LIBERTAD DE EXPRESION
19	12	MAZATLAN	2670	727	COL LIBERTAD DE EXPRESION
19	12	MAZATLAN	2671	590	COL LIBERTAD DE EXPRESION
19	12	MAZATLAN	2673	3526	COL FRANCISCO VILLA
19	12	MAZATLAN	2674	1111	COL FRANCISCO VILLA
19	12	MAZATLAN	2675	840	COL FRANCISCO VILLA
19	12	MAZATLAN	2676	1259	COL FRANCISCO VILLA
19	12	MAZATLAN	2677	820	FRACC. EL CID
19	12	MAZATLAN	2678	1143	FRACC. EL CID
19	12	MAZATLAN	2679	541	FRACC.GAVIOTAS
19	12	MAZATLAN	2680	429	FRACC.GAVIOTAS
19	12	MAZATLAN	2681	374	FRACC.GAVIOTAS
19	12	MAZATLAN	2682	533	FRACC. LOMAS DE MAZATLAN
19	12	MAZATLAN	2683	1075	FRACC. LOMAS DE MAZATLAN
19	12	MAZATLAN	2684	1655	FRACC. LOMAS DE MAZATLAN
19	12	MAZATLAN	2685	2364	EL TOREO, RCIAL AZALEA, RCIAL RINCONADA, RCIAL ZAFIRO, JARDINES
19	12	MAZATLAN	2686	988	COL. FRANCISCO VILLA
19	13	MAZATLAN	2687	994	COL. FRANCISCO VILLA
19	12	MAZATLAN	2688	1201	COL. FRANCISCO VILLA
19	12	MAZATLAN	2689	985	COL. FRANCISCO VILLA
19	12	MAZATLAN	2690	1396	COL. FRANCISCO VILLA
19	12	MAZATLAN	2691	7853	FRACC. PRADOS DEL SOL. FRACC RINCON DE LAS PLAZAS , FRACC TER
19	12	MAZATLAN	2693	1524	FRACC. LOS PORTALES
19	12	MAZATLAN	2694	6162	FRACC. MISIONES Y FRACC, JARDINES DEL BOSQUE
19	12	MAZATLAN	2695	1233	INFONAVIT JABALIES
19	12	MAZATLAN	2696	831	INFONAVIT JABALIES
19	12	MAZATLAN	2697	339	INFONAVIT JABALIES
19	12	MAZATLAN	2698	3833	INFONAVIT JABALIES
19	12	MAZATLAN	2701	563	FRACC. SAN CARLOS E INFONAVIT PLAYAS
19	12	MAZATLAN	2702	715	INFONAVI PLAYAS
19	12	MAZATLAN	2703	618	FRANCISCO VILLA, INF PLAYAS Y PLAYAS DEL INFONAVIT
19	12	MAZATLAN	2704	651	FRANCISCO VILLA
19	12	MAZATLAN	2705	495	FRANCISCO VILLA
19	12	MAZATLAN	2706	542	FRANCISCO VILLA
19	12	MAZATLAN	2707	572	FRANCISCO VILLA
19	12	MAZATLAN	2708	1117	INFONAVI PLAYAS
19	12	MAZATLAN	2711	601	MAR DE CORTEZ Y SANTA LAURA
19	12	MAZATLAN	2712	677	JOSE GORDILLO PINTO Y MARIA ANTONIETA
19	12	MAZATLAN	2713	168	LUIS ECHEVERRIA
19	12	MAZATLAN	2714	430	LUIS ECHEVERRIA

19	12	MAZATLAN	2738	865	SALVADOR ALLENDE
19	12	MAZATLAN	2739	576	SALVADOR ALLENDE
19	12	MAZATLAN	2740	1882	BUROCRATA,FUENTES DEL VALLE, OLAS, SALVADOR ALLENDE.
19	12	MAZATLAN	2741	1644	VILLAS DEL REY,ESMERALDA, SALVADOR ALLENDE.
19	12	MAZATLAN	2742	2013	VILLAS DEL REY,FRACC. SAUCES Y SALVADOR ALLENDE.
19	12	MAZATLAN	2743	2712	VILLAS DEL REY COL.SALVADOR ALLENDE.
19	12	MAZATLAN	2744	1720	LAURELES, LABASTIDA Y HUERTOS FAMILIARES Y FRACC. UNIVERSIDAD
19	12	MAZATLAN	2745	957	INF. EL CONCHI Y FRACC SANTA SOFIA
19	12	MAZATLAN	2746	1314	INF. EL CONCHI Y VISTAS DEL MAR
19	12	MAZATLAN	2747	250	INF. EL CONCHI Y FRACC LOS ARRECIFES
19	12	MAZATLAN	2748	236	INF. EL CONCHI
19	12	MAZATLAN	2749	619	INF. EL CONCHI
19	12	MAZATLAN	2750	286	INF. EL CONCHI
19	12	MAZATLAN	2798	904	EMILIANO ZAPATA, FRACC MELINA
19	12	MAZATLAN	2799	845	RICARDO FLORES MAGON
19	12	MAZATLAN	2800	973	RICARDO FLORES MAGON
19	12	MAZATLAN	2801	633	RICARDO FLORES MAGON
19	12	MAZATLAN	2802	365	RICARDO FLORES MAGON
19	12	MAZATLAN	2803	309	RICARDO FLORES MAGON
19	12	MAZATLAN	2804	3811	BOSQUES DEL ARROYO,LA CAMPIÑA,COSTA AZUL,COSTA DORA-LOMA DEL EBANO
19	12	MAZATLAN	2805	657	LOMAS DEL EBANO
19	12	MAZATLAN	2806	443	LOMAS DEL EBANO
19	12	MAZATLAN	2807	1448	AMPLIACION LOMA BONITA,LOMAS DEL EBANO, EJIDAL,
19	12	MAZATLAN	2809	2333	RICARDO FLORES MAGON
19	12	MAZATLAN	2810	1054	RICARDO FLORES MAGON
19	12	MAZATLAN	2811	395	RICARDO FLORES MAGON
19	12	MAZATLAN	2812	525	RICARDO FLORES MAGON
19	12	MAZATLAN	2813	730	RICARDO FLORES MAGON
19	12	MAZATLAN	2814	667	RICARDO FLORES MAGON
19	12	MAZATLAN	2815	631	RICARDO FLORES MAGON
19	12	MAZATLAN	2816	726	EMILIANO ZAPATA
19	12	MAZATLAN	2817	476	EMILIANO ZAPATA
19	12	MAZATLAN	2847	863	NIÑOS HEROES
19	12	MAZATLAN	2848	831	RINCON DE URIAS
19	12	MAZATLAN	2849	2022	RINCON DE URIAS, MAZATLAN I Y FRACC. HACIENDA VICTORIA
19	12	MAZATLAN	2850	1124	MAZATLAN I, EL PESCADOR Y COL LOMAS DEL PORVENIR, FRACC ALBO
19	12	MAZATLAN	2851	1265	MAZATLAN II, Y MAZATLAN III
19	12	MAZATLAN	2948	3303	DOÑA CHONITA,RINCONADA DEL VALLE, VILLAS DEL SOL
19	12	MAZATLAN	2949	465	GENARO ESTRADA
19	12	MAZATLAN	2950	464	GENARO ESTRADA
19	12	MAZATLAN	2951	1125	GENARO ESTRADA Y FRACC LOS MAGUEYES,
19	12	MAZATLAN	2953	370	LOC. EL TECOMATE DE LA NORIA

19	12	MAZATLAN	2954	307	LOC. EL ZAPOTE
19	12	MAZATLAN	2955	184	LOC. EL PLACER
19	12	MAZATLAN	2956	617	LOC. SAN MARCOS
19	12	MAZATLAN	2957	154	LOC. LA MORA ESCARBADA
19	12	MAZATLAN	2958	311	LOC. MARMOL
19	12	MAZATLAN	2959	209	LOC. MARMOL
19	12	MAZATLAN	2960	217	LOC. MARMOL
19	12	MAZATLAN	2961	858	LOC. EL QUELITE
19	12	MAZATLAN	2962	335	LOC. EL QUELITE
19	12	MAZATLAN	2963	335	LOC. EL QUELITE
19	12	MAZATLAN	2964	217	LOC. LA SABILA
19	12	MAZATLAN	2965	123	LOC. LAS CHICURAS DE LA NORIA
19	12	MAZATLAN	2966	477	LOC. LA MORIA
19	12	MAZATLAN	2967	587	LOC. LA MORIA
19	12	MAZATLAN	2968	216	
19	12	MAZATLAN	2969	129	LOC. PUERTA DE SAN MARCOS
19	12	MAZATLAN	2970	226	LOC. EL PICHILINGUE
19	12	MAZATLAN	2971	200	LOC EL ESPINAL
19	12	MAZATLAN	2972	98	LOC. LAS TINAJAS
19	12	MAZATLAN	2973	377	LOC. LOS ZAPOTES
19	12	MAZATLAN	2974	771	LOC. EL QUEMADO
19	12	MAZATLAN	2975	598	LOC. EL RECREO
19	12	MAZATLAN	2976	332	LOC. EL POPTRERO DE CARRASCO
19	12	MAZATLAN	2977	253	LOC. LA PALMA SOLA
19	12	MAZATLAN	2981	109	LOC. EL ZACATE
19	12	MAZATLAN	2982	197	LOC EL SALTO
19	12	MAZATLAN	2983	441	LOC. PUERTA DE CANOAS
19	12	MAZATLAN	2984	685	LOC. EL HABAL
19	12	MAZATLAN	2985	334	LOC. EL HABAL
19	12	MAZATLAN	2987	887	COL. EL VENADILLO
19	12	MAZATLAN	2988	2690	COL .JARIPILLO, JESUS OSUNA
19	12	MAZATLAN	2989	315	LOC. EL CHILILLO
19	12	MAZATLAN	2990	498	LOC. MIRAVALLS
19	12	MAZATLAN	2995	3238	LOCALIDAD EL CONCHI, FRAC PRADERA DORADA, FRACC LOS TABACH
19	12	MAZATLAN	3790	610	RSIDENCIAL SAN MARCOS, COL SAN ANTONIO Y COL RENATO VEGA A
19	12	MAZATLAN	3791	833	SAN FRANCISCO RESIDENCIAL, COLOSIO SI, Y COL RENATO VEGA AMA
19	12	MAZATLAN	3792	858	COL. COLOSIO SI, COL LOS ROBLES.
19	12	MAZATLAN	3793	957	COL. FELICIDAD, Y COLONIA VALLES DEL EJIDO
19	12	MAZATLAN	3794	521	FRAC PRADO BONITO Y COL VALLES DEL EJIDO.
19	12	MAZATLAN	3795	738	COL. VALLES DEL EJIDO
19	12	MAZATLAN	3796	651	COL. VALLES DEL EJIDO
19	12	MAZATLAN	3797	573	COL. VALLES DEL EJIDO Y FRACC PUERTAS DEL SOL
19	12	MAZATLAN	3798	379	COL .VALLES DEL EJIDO Y FRACC PUERTAS DEL SOL

19	12	MAZATLAN	3799	747	COL PRADO BONITO
19	12	MAZATLAN	3800	557	COL. VALLES DEL EJIDO Y COL SALINAS DE GORTARI
19	12	MAZATLAN	3801	557	FRACC. PUERTAS DEL SOL Y COL EL CONCHI II
19	12	MAZATLAN	3802	599	FRACC. HOGAR DEL PESCADOR
19	12	MAZATLAN	3803	619	FRACC. VILLA KAREY
19	12	MAZATLAN	3804	759	COL VASLLES DEL EJIDO Y FRACC ARBOLEDAS III
19	12	MAZATLAN	3805	451	COL EL CONCHI II, COL SINALOA, COL LUCIO VALVERDE.
19	12	MAZATLAN	3806	713	U H. FRANCISCO ALARCON
19	12	MAZATLAN	3807	465	U H. FRANCISCO ALARCON Y FRACC. LOS CARACOLES
19	12	MAZATLAN	3808	596	U H. FRANCISCO ALARCON, FRACC. BAHIA TORTUGAS.
19	12	MAZATLAN	3809	741	U H. FRANCISCO ALARCON.
19	12	MAZATLAN	3810	892	U H. FRANCISCO ALARCON, FRACC. DELFINES.
19	12	MAZATLAN	3811	693	COL. PUESTA DEL SOL.
19	12	MAZATLAN	3812	794	U H. FRANCISCO ALARCON, FRACC. ARBOLEDAS II.
19	12	MAZATLAN	3813	745	COL. PUESTA DEL SOL.
19	12	MAZATLAN	3814	647	U H. FRANCISCO ALARCON.
19	12	MAZATLAN	3815	706	U H. FRANCISCO ALARCON, FRACC. ARBOLEDAS II.
19	12	MAZATLAN	3816	863	FRACC VALLE BONITO.
19	12	MAZATLAN	3817	877	FRACC VALLE BONITO. FRACC COLINAS DEL REAL
19	12	MAZATLAN	3818	609	FRACC VALLE BONITO, COL EMILIO GOICOCHEA LUNA Y FRACC. VILLA
19	12	MAZATLAN	3819	599	FRACC. COLINAS DEL REAL Y FRACC LAS MAÑANITAS
19	12	MAZATLAN	3820	820	FRACC. LAS MAÑANITAS Y FRACC VILLA DE LAS FLORES
19	12	MAZATLAN	3821	1140	FRACC. Y FRACC VILLA DE LAS FLORES Y FRACC VILLA FLORIDA
19	12	MAZATLAN	3822	386	FRACC. LAS MAÑANITAS
19	12	MAZATLAN	3823	981	FRACC. SAN JOAQUIN.
19	12	MAZATLAN	3824	454	FRACC. ARBOLEDAS ENVIES
19	12	MAZATLAN	3825	508	FRACC. SAN JOAQUIN.
19	12	MAZATLAN	3826	892	FRACC. VILLA FLORIDA
19	12	MAZATLAN	3827	729	FRAACC. VILLA VERDE
19	12	MAZATLAN	3828	1076	FRAACC. AMPLIACION VILLA VERDE
19	12	MAZATLAN	3829	1092	FRACC. LA FORESTA Y FRACC. VILLA FLORIDA
19	12	MAZATLAN	3830	934	FRACC. VILLA VEDE Y FRACC. BIGAMBILIAS
19	12	MAZATLAN	3831	655	FRACC. BIGAMBILIAS
19	12	MAZATLAN	3832	420	COL. MIGUEL HIDALGO Y FRACC. EXHACIENDA DEL CONCHI
19	12	MAZATLAN	3833	336	FRACC HACIENDA DEL VALLE Y FRACC. EXHACIENDA DEL CONCHI
19	12	MAZATLAN	3834	449	FRACC. SAN FERNANDO
19	12	MAZATLAN	3835	374	COL. LOMAS DEL EBANO Y FRACC. VALLES DEL SOL.
19	12	MAZATLAN	3836	392	FRACC. VALLES DEL SOL Y FRACC SAN FERNANDO.
19	12	MAZATLAN	3837	367	COL LOMAS DEL EBANO
		TOTAL:		150,365	

DTTO	MPIO	LOC	SECC	L. NOM	COL. O FRACC O LOC
20	12	MAZATLAN	2540	263	CENTRO
20	12	MAZATLAN	2541	404	CENTRO
20	12	MAZATLAN	2542	292	CENTRO
20	12	MAZATLAN	2543	389	CENTRO
20	12	MAZATLAN	2544	308	CENTRO
20	12	MAZATLAN	2545	452	GABRIEL LEYVA
20	12	MAZATLAN	2546	503	GABRIEL LEYVA
20	12	MAZATLAN	2547	274	GABRIEL LEYVA
20	12	MAZATLAN	2548	421	GABRIEL LEYVA
20	12	MAZATLAN	2549	310	CENTRO Y GABRIEL LEYVA
20	12	MAZATLAN	2550	330	CENTRO
20	12	MAZATLAN	2551	471	CENTRO
20	12	MAZATLAN	2552	324	CENTRO
20	12	MAZATLAN	2553	197	CENTRO
20	12	MAZATLAN	2554	399	CENTRO
20	12	MAZATLAN	2555	370	CENTRO
20	12	MAZATLAN	2556	470	CENTRO
20	12	MAZATLAN	2557	266	CENTRO
20	12	MAZATLAN	2558	244	CENTRO
20	12	MAZATLAN	2559	371	CENTRO
20	12	MAZATLAN	2560	497	LOS PINOS Y COL. CENTRO.
20	12	MAZATLAN	2561	264	BALCONES DE LOMA LINDA, CENTRO
20	12	MAZATLAN	2562	512	BALCONES DE LOMA LINDA, CENTRO
20	12	MAZATLAN	2563	403	CENTRO
20	12	MAZATLAN	2564	471	CENTRO
20	12	MAZATLAN	2565	271	CENTRO
20	12	MAZATLAN	2566	146	CENTRO
20	12	MAZATLAN	2567	424	CENTRO
20	12	MAZATLAN	2568	226	CENTRO
20	12	MAZATLAN	2569	266	CENTRO
20	12	MAZATLAN	2570	258	CENTRO
20	12	MAZATLAN	2571	436	CENTRO
20	12	MAZATLAN	2572	217	CENTRO
20	12	MAZATLAN	2573	232	CENTRO
20	12	MAZATLAN	2574	237	CENTRO
20	12	MAZATLAN	2575	146	CENTRO
20	12	MAZATLAN	2576	358	CENTRO
20	12	MAZATLAN	2577	232	CENTRO
20	12	MAZATLAN	2578	170	CENTRO
20	12	MAZATLAN	2579	168	CENTRO
20	12	MAZATLAN	2580	117	CENTRO
20	12	MAZATLAN	2581	166	CENTRO

20	12	MAZATLAN	2582	260	CENTRO
20	12	MAZATLAN	2583	375	CENTRO
20	12	MAZATLAN	2584	206	CENTRO
20	12	MAZATLAN	2585	222	CENTRO
20	12	MAZATLAN	2586	312	CENTRO
20	12	MAZATLAN	2587	370	CENTRO
20	12	MAZATLAN	2588	324	CENTRO, LAZARO CARDENAS
20	12	MAZATLAN	2589	336	LAZARO CARDENAS
20	12	MAZATLAN	2590	381	LAZARO CARDENAS
20	12	MAZATLAN	2591	386	LAZARO CARDENAS
20	12	MAZATLAN	2592	304	LAZARO CARDENAS
20	12	MAZATLAN	2593	305	LAZARO CARDENAS
20	12	MAZATLAN	2594	660	PLAYA SUR
20	12	MAZATLAN	2595	435	PLAYA SUR
20	12	MAZATLAN	2596	521	LAZARO CARDENAS
20	12	MAZATLAN	2597	872	PLAYA SUR
20	12	MAZATLAN	2598	169	CENTRO
20	12	MAZATLAN	2599	209	CENTRO
20	12	MAZATLAN	2600	341	CERRO DEL VIGIA
20	12	MAZATLAN	2601	484	QUINTA CHAPALITA
20	12	MAZATLAN	2602	386	URIAS
20	12	MAZATLAN	2603	296	URIAS
20	12	MAZATLAN	2604	616	FELIPE ANGELES Y COL MARIA DEL MAR
20	12	MAZATLAN	2605	388	GUSTAVO DIAZ ORDAZ
20	12	MAZATLAN	2606	438	GUSTAVO DIAZ ORDAZ
20	12	MAZATLAN	2607	3358	URIAS, HACIENDA DE URAS, VALLE DE URIAS, LOMAS DE CRISTO REY,
20	12	MAZATLAN	2608	544	URIAS
20	12	MAZATLAN	2609	435	URIAS
20	12	MAZATLAN	2610	778	RAFAEL BUELNA
20	12	MAZATLAN	2611	598	RAFAEL BUELNA
20	12	MAZATLAN	2612	740	URIAS
20	12	MAZATLAN	2613	1743	URIAS, FRACC URVIVILLA
20	12	MAZATLAN	2614	879	23 DE NOVIEMBRE, LA SIRENA
20	12	MAZATLAN	2615	445	LA SIRENA
20	12	MAZATLAN	2616	1091	ISLA DE LA PIEDRA
20	12	MAZATLAN	2617	761	ISLA DE LA PIEDRA
20	12	MAZATLAN	2618	4248	EL CASTILLO, FRACC SANTA FE.
20	12	MAZATLAN	2619	601	EL CASTILLO
20	12	MAZATLAN	2620	481	HABALITO DEL TUBO
20	12	MAZATLAN	2621	350	ESCAMILLAS
20	12	MAZATLAN	2622	481	ESCAMILLAS
20	12	MAZATLAN	2623	466	EL BAJIO
20	12	MAZATLAN	2624	200	LOMAS DEL GUAYABO

20	12	MAZATLAN	2625	257	EL GUAYABO
20	12	MAZATLAN	2626	439	LOMAS DE MONTERREY
20	12	MAZATLAN	2627	629	SAN FRANCISQUITO
20	12	MAZATLAN	2628	414	EL ROBLE
20	12	MAZATLAN	2629	408	EL ROBLE
20	12	MAZATLAN	2630	300	EL ROBLE
20	12	MAZATLAN	2631	366	EL ROBLE
20	12	MAZATLAN	2632	276	EL ROBLE
20	12	MAZATLAN	2633	217	EL ROBLE
20	12	MAZATLAN	2634	242	EL ROBLE
20	12	MAZATLAN	2635	197	LA TUNA
20	12	MAZATLAN	2636	878	EL VAINILLO
20	12	MAZATLAN	2637	391	EL POZOLE
20	12	MAZATLAN	2638	521	VILLA UNION
20	12	MAZATLAN	2639	285	VILLA UNION
20	12	MAZATLAN	2640	765	VILLA UNION
20	12	MAZATLAN	2641	1014	VILLA UNION
20	12	MAZATLAN	2642	205	VILLA UNION
20	12	MAZATLAN	2643	244	VILLA UNION
20	12	MAZATLAN	2644	561	VILLA UNION
20	12	MAZATLAN	2645	250	VILLA UNION
20	12	MAZATLAN	2646	256	VILLA UNION
20	12	MAZATLAN	2647	1382	VILLA UNION
20	12	MAZATLAN	2648	587	VILLA UNION
20	12	MAZATLAN	2649	248	VILLA UNION
20	12	MAZATLAN	2650	79	VILLA UNION
20	12	MAZATLAN	2651	298	VILLA UNION
20	12	MAZATLAN	2652	351	VILLA UNION
20	12	MAZATLAN	2653	385	VILLA UNION
20	12	MAZATLAN	2654	400	VILLA UNION
20	12	MAZATLAN	2655	769	VILLA UNION
20	12	MAZATLAN	2656	724	VILLA UNION
20	12	MAZATLAN	2657	839	VILLA UNION
20	12	MAZATLAN	2658	99	CALERITAS
20	12	MAZATLAN	2659	116	AGUAJE DE COSTILLA
20	12	MAZATLAN	2660	230	LA AMAPA
20	12	MAZATLAN	2661	370	EL WALAMO
20	12	MAZATLAN	2662	1083	EL WALAMO
20	12	MAZATLAN	2663	396	EL WALAMO
20	12	MAZATLAN	2664	396	EL WALAMO
20	12	MAZATLAN	2665	680	BARRON
20	12	MAZATLAN	2666	695	BARRON
19	12	MAZATLAN	2692	341	FRACC. FOVISSTE PLAYA AZUL

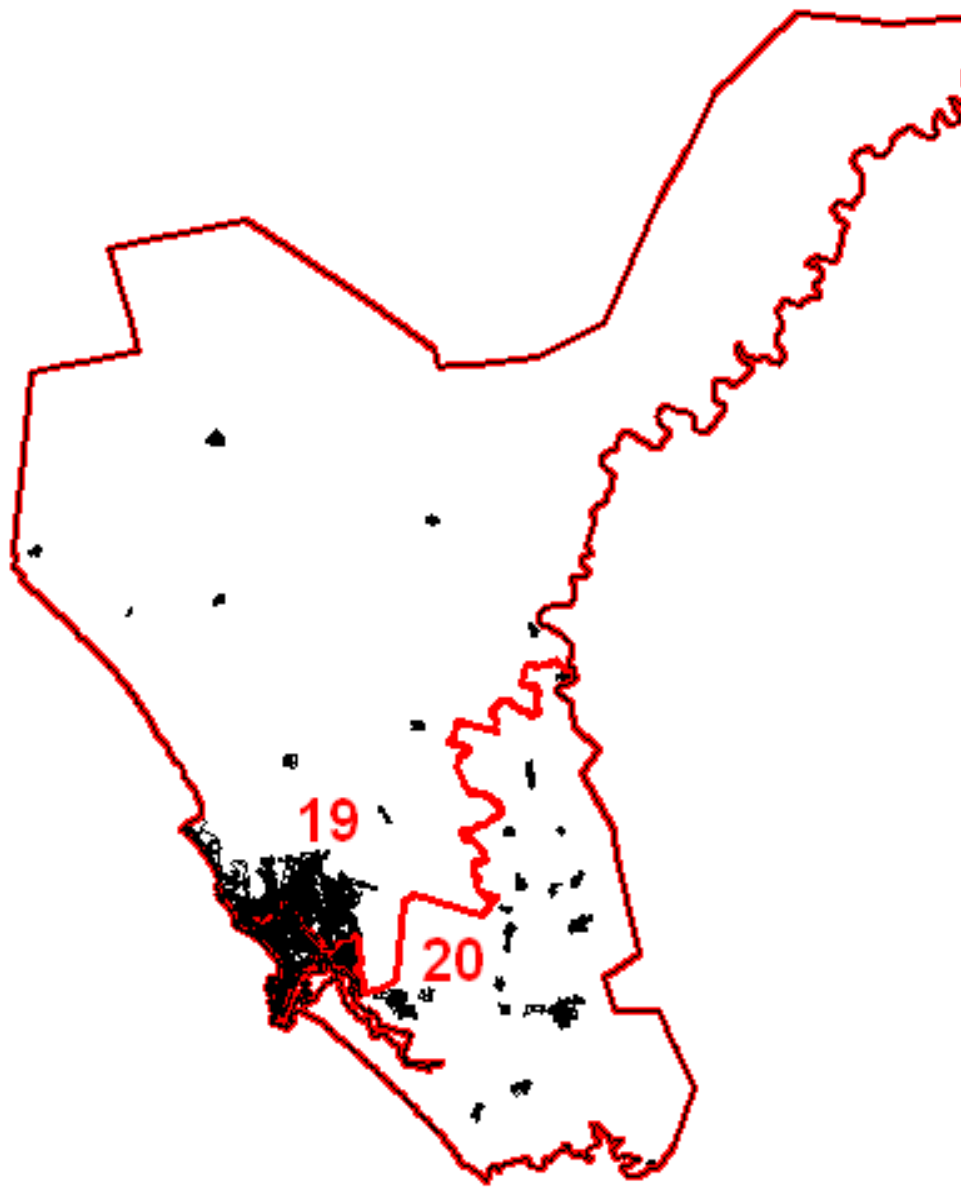
19	12	MAZATLAN	2699	397	FOVISSSTE PLAYA AZUL,
19	12	MAZATLAN	2700	793	FOVISSSTE PLAYA AZUL, FRACC COSTA BRAVA
19	12	MAZATLAN	2709	317	FOVISSSTE PLAYA AZUL,
19	12	MAZATLAN	2710	521	FOVISSSTE PLAYA AZUL,
19	12	MAZATLAN	2715	973	FEDERICO VELARDE
19	12	MAZATLAN	2716	784	FEDERICO VELARDE
19	12	MAZATLAN	2717	1530	BAHIAS DE MAZATLAN,GILBERTO LOPEZ,JACARANDAS,ISLA RESIDENC
19	12	MAZATLAN	2718	524	INFONAVI PLAYAS
19	12	MAZATLAN	2719	457	INFONAVI PLAYAS
19	12	MAZATLAN	2720	597	PUEBLO NUEVO
19	12	MAZATLAN	2721	835	ALAMEDA Y SANCHEZ CELIS
19	12	MAZATLAN	2722	1215	ALAMEDA, INF. OLIMPO, FRACC. PARAISO Y HACIENDA LAS CRUCES
19	12	MAZATLAN	2723	452	ALAMEDA Y SANCHEZ CELIS
19	12	MAZATLAN	2724	468	ALAMEDA Y SANCHEZ CELIS
19	12	MAZATLAN	2725	596	ALAMEDA Y SANCHEZ CELIS
19	12	MAZATLAN	2726	280	SANCHES CELIS
19	12	MAZATLAN	2727	333	SANCHES CELIS
19	12	MAZATLAN	2728	291	SANCHES CELIS
19	12	MAZATLAN	2729	416	PUEBLO NUEVO
19	12	MAZATLAN	2730	740	PUEBLO NUEVO
19	12	MAZATLAN	2731	623	INFONAVI PLAYAS Y PUEBLO NUEVO
19	12	MAZATLAN	2732	533	INFONAVI PLAYAS
19	12	MAZATLAN	2733	694	INF. PLAYAS Y HACIENDA DEL MAR
19	12	MAZATLAN	2734	581	20 DE NOVIEMBRE
19	12	MAZATLAN	2735	625	20 DE NOVIEMBRE
19	12	MAZATLAN	2736	559	20 DE NOVIEMBRE
19	12	MAZATLAN	2737	1539	20 DE NOVIEMBRE
19	12	MAZATLAN	2751	722	FOVISSSTE ESPERANZA
19	12	MAZATLAN	2752	502	MORELOS
19	12	MAZATLAN	2753	501	MORELOS
19	12	MAZATLAN	2754	570	MORELOS
19	12	MAZATLAN	2755	569	20 DE NOVIEMBRE Y FARCC VILLA GALAXIA
19	12	MAZATLAN	2756	281	VILLA GALAXIA
19	12	MAZATLAN	2757	301	VILLA GALAXIA
19	12	MAZATLAN	2758	281	VILLA GALAXIA
19	12	MAZATLAN	2759	388	VILLA GALAXIA
19	12	MAZATLAN	2760	422	VILLA GALAXIA
19	12	MAZATLAN	2761	785	VILLA GALAXIA, VILLAS DE JARACO Y VILLA SATELITE
19	12	MAZATLAN	2762	1030	JACARANDAS
19	12	MAZATLAN	2763	864	JACARANDAS
19	12	MAZATLAN	2764	221	ADOLFO LOPEZ MATEOS
19	12	MAZATLAN	2765	426	ADOLFO LOPEZ MATEOS
19	12	MAZATLAN	2766	314	SANCHEZ CELIS

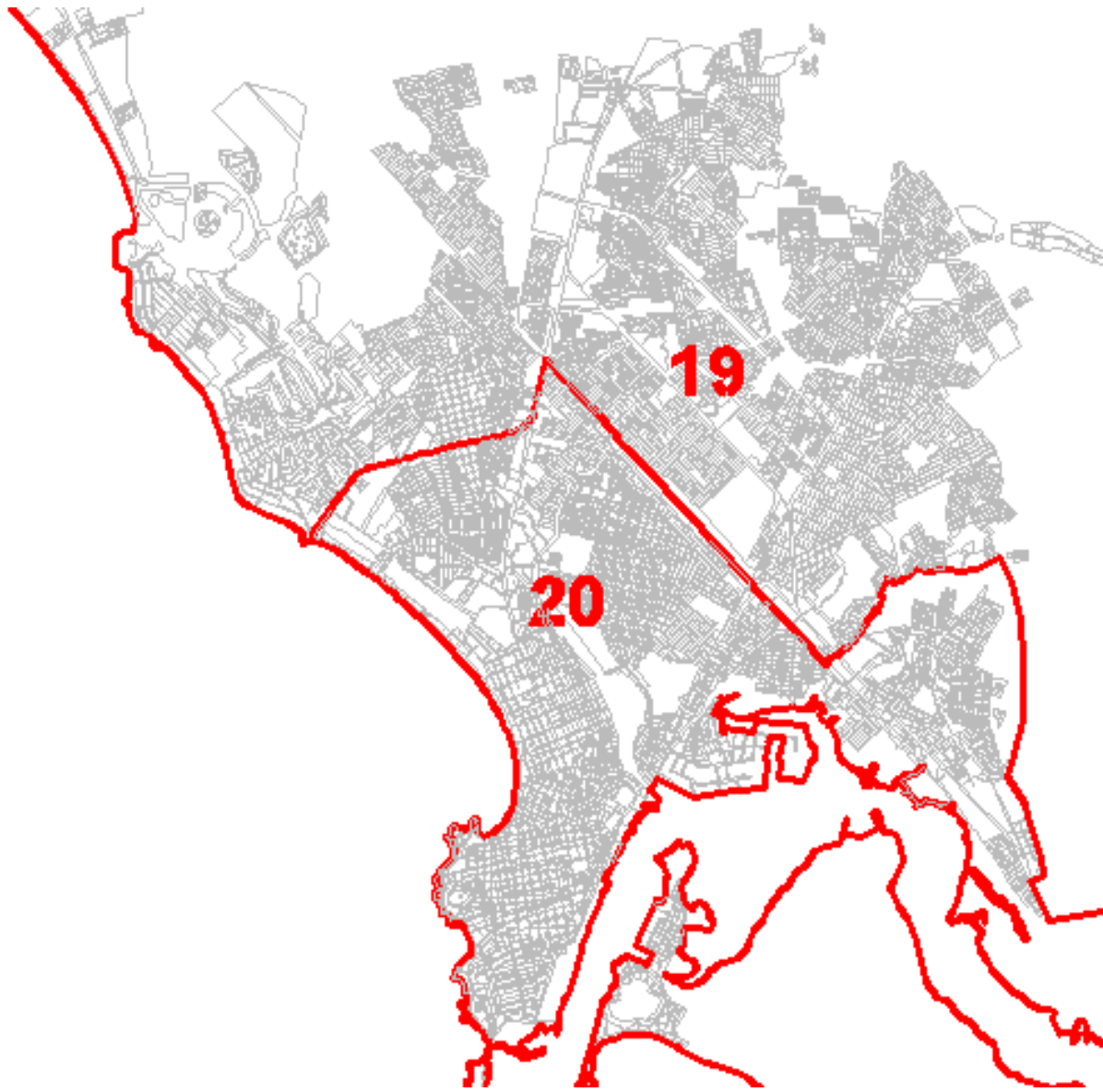
19	12	MAZATLAN	2767	411	SANCHEZ CELIS
19	12	MAZATLAN	2768	388	SANCHEZ CELIS
19	12	MAZATLAN	2769	636	SANCHEZ CELIS
19	12	MAZATLAN	2770	744	SANCHEZ CELIS
19	12	MAZATLAN	2771	440	SANCHEZ CELIS
19	12	MAZATLAN	2772	393	FRACC. FLAMINGOS Y PLAYAS DEL SOL
19	12	MAZATLAN	2773	410	ESTADIO
19	12	MAZATLAN	2774	678	FRACC LOMAS DEL VALLE Y FRACC. LOS GIRASOLES
19	12	MAZATLAN	2775	592	ADOLFO LOPEZ MATEOS
19	12	MAZATLAN	2776	468	FRACC. LOMAS DEL VALLE
19	12	MAZATLAN	2777	490	ADOLFO LOPEZ MATEOS
19	12	MAZATLAN	2778	324	CASA BLANCA, LOMAS DEL VALLE
19	12	MAZATLAN	2779	330	LOMAS DEL VALLE
19	12	MAZATLAN	2780	457	ADOLFO LOPEZ MATEOS
19	12	MAZATLAN	2781	568	ADOLFO LOPEZ MATEOS
19	12	MAZATLAN	2782	432	ADOLFO LOPEZ MATEOS
19	12	MAZATLAN	2783	815	OLIMPICA, VILLAS DEL ESTERO Y SANTA VIRGINIA
19	12	MAZATLAN	2784	675	VILLA GALAXIA
19	12	MAZATLAN	2785	454	VILLA GALAXIA
19	12	MAZATLAN	2786	488	VILLA GALAXIA
19	12	MAZATLAN	2787	407	OLIMPICA
19	12	MAZATLAN	2788	528	VILLA GALAXIA
19	12	MAZATLAN	2789	532	OLIMPICA
19	12	MAZATLAN	2790	451	CONSTITUCION
19	12	MAZATLAN	2791	696	CONSTITUCION
19	12	MAZATLAN	2792	347	CONSTITUCION
19	12	MAZATLAN	2793	337	CONSTITUCION
19	12	MAZATLAN	2794	366	CONSTITUCION
19	12	MAZATLAN	2795	416	MORELOS Y RAMON F. ITURBE.
19	12	MAZATLAN	2796	618	VENUSTIANO CARRANZA Y COL SANTA ELENA
19	12	MAZATLAN	2797	482	SANTA ELENA Y VENUSTIANO CARRANZA
19	12	MAZATLAN	2818	554	ESPERANZA Y SANTA ELENA
19	12	MAZATLAN	2819	247	COL SANTA ELENA Y VENUSTIANO CARRANZA
19	12	MAZATLAN	2820	465	COL VENUSTIANO CARRANZA
19	12	MAZATLAN	2821	470	VENUSTIANO CARRANZA
19	12	MAZATLAN	2822	463	VENUSTIANO CARRANZA
19	12	MAZATLAN	2823	493	BENITO JUAREZ
19	12	MAZATLAN	2824	362	BENITO JUAREZ
19	12	MAZATLAN	2825	417	BENITO JUAREZ
19	12	MAZATLAN	2826	408	BENITO JUAREZ
19	12	MAZATLAN	2827	602	OLIMPICA
19	12	MAZATLAN	2828	490	OLIMPICA
19	12	MAZATLAN	2829	317	OLIMPICA

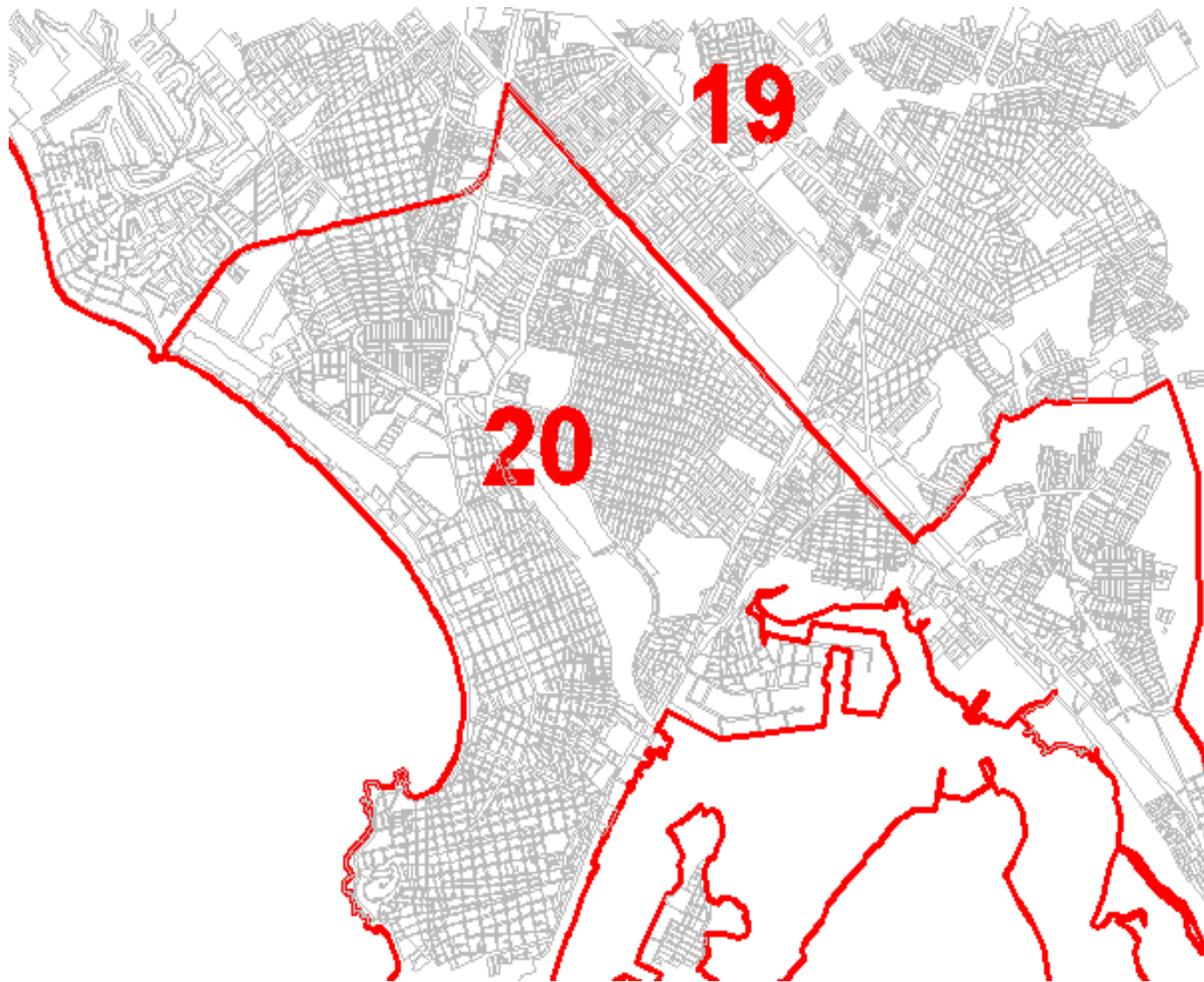
19	12	MAZATLAN	2830	1074	ANTONIO TOLEDO CORRO
19	12	MAZATLAN	2831	967	RUBEN JARAMILLO
19	12	MAZATLAN	2832	702	TIERRA Y LIBERTAD
19	12	MAZATLAN	2833	1039	ANTIGUO AEROPUERTO,FLAMINGOS,TELLERIA,SEMBRADORES DE LA
19	12	MAZATLAN	2834	567	INSURGENTES
19	12	MAZATLAN	2835	1182	BENITO JUAREZ
19	12	MAZATLAN	2836	607	INF. JABALINES
19	12	MAZATLAN	2837	624	BENITO JUAREZ
19	12	MAZATLAN	2838	290	BENITO JUAREZ
19	12	MAZATLAN	2839	346	BENITO JUAREZ
19	12	MAZATLAN	2840	192	BENITO JUAREZ
19	12	MAZATLAN	2841	230	BENITO JUAREZ
19	12	MAZATLAN	2842	461	BENITO JUAREZ
19	12	MAZATLAN	2843	506	ESPERANZA
19	12	MAZATLAN	2844	448	ESPERANZA
19	12	MAZATLAN	2845	373	ESPERANZA
19	12	MAZATLAN	2846	548	ESPERANZA
19	12	MAZATLAN	2852	289	FRANCISCO I MADERO
19	12	MAZATLAN	2853	656	JESUS GARCIA CORONA
19	12	MAZATLAN	2854	657	JESUS GARCIA Y COL ANAHUAC
19	12	MAZATLAN	2855	582	BENITO JUAREZ
19	12	MAZATLAN	2856	545	BENITO JUAREZ
19	12	MAZATLAN	2857	263	BENITO JUAREZ
19	12	MAZATLAN	2858	252	BENITO JUAREZ
19	12	MAZATLAN	2859	380	BENITO JUAREZ
19	12	MAZATLAN	2860	390	BENITO JUAREZ
19	12	MAZATLAN	2861	670	BENITO JUAREZ
19	12	MAZATLAN	2862	485	BENITO JUAREZ
19	12	MAZATLAN	2863	1320	INSURGENTES
19	12	MAZATLAN	2864	446	PALOS PPRIETOS
19	12	MAZATLAN	2865	386	BRISAS DEL MAR
19	12	MAZATLAN	2866	423	BRISAS DEL MAR
19	12	MAZATLAN	2867	346	ESTERO
19	12	MAZATLAN	2868	509	ESTERO
19	12	MAZATLAN	2869	656	ESTERO
19	12	MAZATLAN	2870	604	BENITO JUAREZ
19	12	MAZATLAN	2871	910	BENITO JUAREZ
19	12	MAZATLAN	2872	805	BENITO JUAREZ
19	12	MAZATLAN	2873	302	BENITO JUAREZ
19	12	MAZATLAN	2874	237	BENITO JUAREZ
19	12	MAZATLAN	2875	347	BENITO JUAREZ
19	12	MAZATLAN	2876	346	BENITO JUAREZ
19	12	MAZATLAN	2877	446	BENITO JUAREZ

19	12	MAZATLAN	2878	331	LOMAS DE JUAREZ, COL JUAREZ
19	12	MAZATLAN	2879	1954	14 DE FEBRERO,SANTA SECICILIA,SAN RAFAEL, DEL BOSQUE
19	12	MAZATLAN	2880	642	FRANCISCO I. MADERO
19	12	MAZATLAN	2881	437	FRANCISCO I. MADERO
19	12	MAZATLAN	2882	357	FRANCISCO I. MADERO
19	12	MAZATLAN	2883	314	FRANCISCO I. MADERO
19	12	MAZATLAN	2884	269	FRANCISCO I. MADERO
19	12	MAZATLAN	2885	753	FRANCISCO I. MADERO
19	12	MAZATLAN	2886	400	FRANCISCO I. MADERO
19	12	MAZATLAN	2887	1152	FRANCISCO I. MADERO, COL PINO SUAREZ
19	12	MAZATLAN	2888	855	AZTECA
19	12	MAZATLAN	2889	755	KLEIN Y COL LOMA ATRAVEZADA.
19	12	MAZATLAN	2890	331	ESTERO
19	12	MAZATLAN	2891	353	INDEPENDENCIA Y COL ESTERO
19	12	MAZATLAN	2892	456	ESTERO Y FRACC. SAN ANGEL
19	12	MAZATLAN	2893	294	INDEPENDENCIA Y FRACC. SAN ANGEL
19	12	MAZATLAN	2894	510	SAN ANGEL
19	12	MAZATLAN	2895	468	PALOS PRIETOS
19	12	MAZATLAN	2896	474	FERROCARRILERA Y COL FERROCARRILERA
19	12	MAZATLAN	2897	287	FERROCARRILERA Y COL FERROCARRILERA
19	12	MAZATLAN	2898	368	CAMPO BELLO
19	12	MAZATLAN	2899	252	LOMAS DEL MAR
19	12	MAZATLAN	2900	267	FRACC LOMAS DEL MAR E INDEPENDENCIA
19	12	MAZATLAN	2901	741	INDEPENDENCIA
19	12	MAZATLAN	2902	659	INDEPENDENCIA
19	12	MAZATLAN	2903	684	INDEPENDENCIA
19	12	MAZATLAN	2904	424	KLEIN
19	12	MAZATLAN	2905	514	CASA REDONDA
19	12	MAZATLAN	2906	1248	CASA REDONDA
19	12	MAZATLAN	2907	586	PARQUE INDUSTRIAL ALBREDO B. BONFIL
19	12	MAZATLAN	2908	139	CASAS ECONOMICAS
19	12	MAZATLAN	2909	616	BAHIAS Y COL CASAS ECONOMICAS
19	12	MAZATLAN	2910	426	INDEPENDENCIA
19	12	MAZATLAN	2911	369	INDEPENDENCIA
19	12	MAZATLAN	2912	207	LOMAS DEL MAR
19	12	MAZATLAN	2913	315	LOMAS DEL MAR
19	12	MAZATLAN	2914	233	FERROCARRILERA Y COL REFORMA
19	12	MAZATLAN	2915	427	FERROCARRILERA Y COL REFORMA
19	12	MAZATLAN	2916	261	REFORMA
19	12	MAZATLAN	2917	492	REFORMA
19	12	MAZATLAN	2918	325	REFORMA
19	12	MAZATLAN	2919	473	SCHIMIZU
19	12	MAZATLAN	2920	303	LOMAS DEL MAR

19	12	MAZATLAN	2921	622	JUAN CARRASCO E INDEPENDENCIA
19	12	MAZATLAN	2922	1014	JUAN CARRASCO Y COL LIBERTAD
19	12	MAZATLAN	2923	569	12 DE MAYO
19	12	MAZATLAN	2924	565	12 DE MAYO
19	12	MAZATLAN	2925	386	OBRERA
19	12	MAZATLAN	2926	264	OBRERA
19	12	MAZATLAN	2927	466	LIBERTAD
19	12	MAZATLAN	2928	287	JUAN CARRASCO Y COL LIBERTAD
19	12	MAZATLAN	2929	323	SHIMIZU Y COLFRANCISCO SOLIS
19	12	MAZATLAN	2930	390	MONTUOSA Y COL SHIMIZU
19	12	MAZATLAN	2931	266	MONTUOSA Y COL SHIMIZU
19	12	MAZATLAN	2932	207	REFORMA
19	12	MAZATLAN	2933	512	REFORMA
19	12	MAZATLAN	2934	238	MONTUOSA
19	12	MAZATLAN	2935	374	MONTUOSA
19	12	MAZATLAN	2936	321	MONTUOSA
19	12	MAZATLAN	2937	423	MONTUOSA
19	12	MAZATLAN	2938	570	FRANCISCO SOLIS
19	12	MAZATLAN	2939	694	FRANCISCO SOLIS
19	12	MAZATLAN	2940	438	OBRERA
19	12	MAZATLAN	2941	290	MONTUOSA
19	12	MAZATLAN	2942	441	MONTUOSA
19	12	MAZATLAN	2943	217	MONTUOSA
19	12	MAZATLAN	2944	424	MONTUOSA
19	12	MAZATLAN	2945	141	MONTUOSA
19	12	MAZATLAN	2946	222	MONTUOSA
19	12	MAZATLAN	2947	321	MONTUOSA
19	12	MAZATLAN	2978	188	LOC. VERANOS
19	12	MAZATLAN	2979	572	LOC. EL RECODO
19	12	MAZATLAN	2980	99	LOC. PORRAS
19	12	MAZATLAN	2991	455	LOC. LA COFRADIA
19	12	MAZATLAN	2992	249	LOC. EL TECOMATE DE SIQUEROS
19	12	MAZATLAN	2993	580	LOC. SIQUEROS
19	12	MAZATLAN	2994	247	LOC. SIQUEROS
19	12	MAZATLAN	2996	1023	LOMA ATRAVEZADA
		TOTAL:		166,691	







PROPUESTA DE REDISTRITACIÓN CON 3 DISTRITOS.

NORTE

	MPIO	LOC	SECC	L. NOM	COL. O FRACC.
19	12	MAZATLAN	2693	1524	FRACC. LOS PORTALES
19	12	MAZATLAN	2694	6162	FRACC. MISIONES Y FRACC, JARDINES DEL BOSQUE
19	12	MAZATLAN	2695	1233	INFONAVIT JABALIES
19	12	MAZATLAN	2696	831	INFONAVIT JABALIES
19	12	MAZATLAN	2697	339	INFONAVIT JABALIES
19	12	MAZATLAN	2698	3833	INFONAVIT JABALIES
19	12	MAZATLAN	2711	601	MAR DE CORTEZ Y SANTA LAURA
19	12	MAZATLAN	2712	677	JOSE GORDILLO PINTO Y MARIA ANTONIETA
19	12	MAZATLAN	2713	168	LUIS ECHEVERRIA
19	12	MAZATLAN	2714	430	LUIS ECHEVERRIA
19	12	MAZATLAN	2738	865	SALVADOR ALLENDE
19	12	MAZATLAN	2739	576	SALVADOR ALLENDE
19	12	MAZATLAN	2740	1882	BUROCRATA,FUENTES DEL VALLE, OLAS, SALVADOR ALLENDE.
19	12	MAZATLAN	2741	1644	VILLAS DEL REY,ESMERALDA, SALVADOR ALLENDE.
19	12	MAZATLAN	2742	2013	VILLAS DEL REY,FRACC. SAUCES Y SALVADOR ALLENDE.
19	12	MAZATLAN	2743	2712	VILLAS DEL REY COL.SALVADOR ALLENDE.
19	12	MAZATLAN	2744	1720	LAURELES, LABASTIDA Y HUERTOS FAMILIARES Y FRACC. UNIVERSIDA
19	12	MAZATLAN	2745	957	INF. EL CONCHI Y FRACC SANTA SOFIA
19	12	MAZATLAN	2746	1314	INF. EL CONCHI Y VISTAS DEL MAR
19	12	MAZATLAN	2747	250	INF. EL CONCHI Y FRACC LOS ARRECIFES
19	12	MAZATLAN	2748	236	INF. EL CONCHI
19	12	MAZATLAN	2749	619	INF. EL CONCHI
19	12	MAZATLAN	2750	286	INF. EL CONCHI
19	12	MAZATLAN	2798	904	EMILIANO ZAPATA, FRACC MELINA
19	12	MAZATLAN	2799	845	RICARDO FLORES MAGON
19	12	MAZATLAN	2800	973	RICARDO FLORES MAGON
19	12	MAZATLAN	2801	633	RICARDO FLORES MAGON
19	12	MAZATLAN	2802	365	RICARDO FLORES MAGON
19	12	MAZATLAN	2803	309	RICARDO FLORES MAGON
19	12	MAZATLAN	2804	3811	BOSQUES DEL ARROYO,LA CAMPIÑA,COSTA AZUL,COSTA DORA-LOM EBANO
19	12	MAZATLAN	2805	657	LOMAS DEL EBANO
19	12	MAZATLAN	2806	443	LOMAS DEL EBANO
19	12	MAZATLAN	2807	1448	AMPLIACION LOMA BONITA,LOMAS DEL EBANO, EJIDAL,
19	12	MAZATLAN	2809	2333	RICARDO FLORES MAGON
19	12	MAZATLAN	2810	1054	RICARDO FLORES MAGON
19	12	MAZATLAN	2811	395	RICARDO FLORES MAGON
19	12	MAZATLAN	2812	525	RICARDO FLORES MAGON
19	12	MAZATLAN	2813	730	RICARDO FLORES MAGON

19	12	MAZATLAN	2814	667	RICARDO FLORES MAGON
19	12	MAZATLAN	2815	631	RICARDO FLORES MAGON
19	12	MAZATLAN	2816	726	EMILIANO ZAPATA
19	12	MAZATLAN	2817	476	EMILIANO ZAPATA
19	12	MAZATLAN	2847	863	NIÑOS HEROES
19	12	MAZATLAN	2848	831	RINCON DE URIAS
19	12	MAZATLAN	2849	2022	RINCON DE URIAS, MAZATLAN I Y FRACC. HACIENDA VICTORIA
19	12	MAZATLAN	2850	1124	MAZATLAN I, EL PESCADOR Y COL LOMAS DEL PORVENIR, FRACC ALB
19	12	MAZATLAN	2851	1265	MAZATLAN II, Y MAZATLAN III
19	12	MAZATLAN	2948	3303	DOÑA CHONITA,RINCONADA DEL VALLE, VILLAS DEL SOL
19	12	MAZATLAN	2949	465	GENARO ESTRADA
19	12	MAZATLAN	2950	464	GENARO ESTRADA
19	12	MAZATLAN	2951	1125	GENARO ESTRADA Y FRACC LOS MAGUEYES,
19	12	MAZATLAN	2953	370	LOC. EL TECOMATE DE LA NORIA
19	12	MAZATLAN	2954	307	LOC. EL ZAPOTE
19	12	MAZATLAN	2955	184	LOC. EL PLACER
19	12	MAZATLAN	2956	617	LOC. SAN MARCOS
19	12	MAZATLAN	2957	154	LOC. LA MORA ESCARBADA
19	12	MAZATLAN	2958	311	LOC. MARMOL
19	12	MAZATLAN	2959	209	LOC. MARMOL
19	12	MAZATLAN	2960	217	LOC. MARMOL
19	12	MAZATLAN	2961	858	LOC. EL QUELITE
19	12	MAZATLAN	2962	335	LOC. EL QUELITE
19	12	MAZATLAN	2963	335	LOC. EL QUELITE
19	12	MAZATLAN	2964	217	LOC. LA SABILA
19	12	MAZATLAN	2965	123	LOC. LAS CHICURAS DE LA NORIA
19	12	MAZATLAN	2966	477	LOC. LA MORIA
19	12	MAZATLAN	2967	587	LOC. LA MORIA
19	12	MAZATLAN	2968	216	
19	12	MAZATLAN	2969	129	LOC. PUERTA DE SAN MARCOS
19	12	MAZATLAN	2970	226	LOC. EL PICHILINGUE
19	12	MAZATLAN	2971	200	LOC EL ESPINAL
19	12	MAZATLAN	2972	98	LOC. LAS TINAJAS
19	12	MAZATLAN	2973	377	LOC. LOS ZAPOTES
19	12	MAZATLAN	2974	771	LOC. EL QUEMADO
19	12	MAZATLAN	2975	598	LOC. EL RECREO
19	12	MAZATLAN	2976	332	LOC. EL POPTRERO DE CARRASCO
19	12	MAZATLAN	2977	253	LOC. LA PALMA SOLA
19	12	MAZATLAN	2981	109	LOC. EL ZACATE
19	12	MAZATLAN	2982	197	LOC EL SALTO
19	12	MAZATLAN	2983	441	LOC. PUERTA DE CANOAS
19	12	MAZATLAN	2984	685	LOC. EL HABAL
19	12	MAZATLAN	2985	334	LOC. EL HABAL

19	12	MAZATLAN	2987	887	COL. EL VENADILLO
19	12	MAZATLAN	2988	2690	COL .JARIPILLO, JESUS OSUNA
19	12	MAZATLAN	2989	315	LOC. EL CHILILLO
19	12	MAZATLAN	2990	498	LOC. MIRAVALLS
19	12	MAZATLAN	2995	3238	LOCALIDAD EL CONCHI, FRAC PRADERA DORADA, FRACC LOS TABACH
19	12	MAZATLAN	3790	610	RSIDENCIAL SAN MARCOS, COL SAN ANTONIO Y COL RENATO VEGA A
19	12	MAZATLAN	3791	833	SAN FRANCISCO RESIDENCIAL, COLOSIO SI, Y COL RENATO VEGA AMA
19	12	MAZATLAN	3792	858	COL. COLOSIO SI, COL LOS ROBLES.
19	12	MAZATLAN	3793	957	COL. FELICIDAD, Y COLONIA VALLES DEL EJIDO
19	12	MAZATLAN	3794	521	FRAC PRADO BONITO Y COL VALLES DEL EJIDO.
19	12	MAZATLAN	3795	738	COL. VALLES DEL EJIDO
19	12	MAZATLAN	3796	651	COL. VALLES DEL EJIDO
19	12	MAZATLAN	3797	573	COL. VALLES DEL EJIDO Y FRACC PUERTAS DEL SOL
19	12	MAZATLAN	3798	379	COL .VALLES DEL EJIDO Y FRACC PUERTAS DEL SOL
19	12	MAZATLAN	3799	747	COL PRADO BONITO
19	12	MAZATLAN	3800	557	COL. VALLES DEL EJIDO Y COL SALINAS DE GORTARI
19	12	MAZATLAN	3801	557	FRACC. PUERTAS DEL SOL Y COL EL CONCHI II
19	12	MAZATLAN	3802	599	FRACC. HOGAR DEL PESCADOR
19	12	MAZATLAN	3803	619	FRACC. VILLA KAREY
19	12	MAZATLAN	3804	759	COL VASLLES DEL EJIDO Y FRACC ARBOLEDAS III
19	12	MAZATLAN	3805	451	COL EL CONCHI II, COL SINALOA, COL LUCIO VALVERDE.
19	12	MAZATLAN	3806	713	U H. FRANCISCO ALARCON
19	12	MAZATLAN	3807	465	U H. FRANCISCO ALARCON Y FRACC. LOS CARACOLES
19	12	MAZATLAN	3808	596	U H. FRANCISCO ALARCON, FRACC. BAHIA TORTUGAS.
19	12	MAZATLAN	3809	741	U H. FRANCISCO ALARCON.
19	12	MAZATLAN	3810	892	U H. FRANCISCO ALARCON, FRACC. DELFINES.
19	12	MAZATLAN	3811	693	COL. PUESTA DEL SOL.
19	12	MAZATLAN	3812	794	U H. FRANCISCO ALARCON, FRACC. ARBOLEDAS II.
19	12	MAZATLAN	3813	745	COL. PUESTA DEL SOL.
19	12	MAZATLAN	3814	647	U H. FRANCISCO ALARCON.
19	12	MAZATLAN	3815	706	U H. FRANCISCO ALARCON, FRACC. ARBOLEDAS II.
19	12	MAZATLAN	3816	863	FRACC VALLE BONITO.
19	12	MAZATLAN	3817	877	FRACC VALLE BONITO. FRACC COLINAS DEL REAL
19	12	MAZATLAN	3818	609	FRACC VALLE BONITO, COL EMILIO GOICOHEA LUNA Y FRACC. VILL
19	12	MAZATLAN	3819	599	FRACC. COLINAS DEL REAL Y FRACC LAS MAÑANITAS
19	12	MAZATLAN	3820	820	FRACC. LAS MAÑANITAS Y FRACC VILLA DE LAS FLORES
19	12	MAZATLAN	3821	1140	FRACC. Y FRACC VILLA DE LAS FLORES Y FRACC VILLA FLORIDA
19	12	MAZATLAN	3822	386	FRACC. LAS MAÑANITAS
19	12	MAZATLAN	3823	981	FRACC. SAN JOAQUIN.
19	12	MAZATLAN	3824	454	FRACC. ARBOLEDAS ENVIES
19	12	MAZATLAN	3825	508	FRACC. SAN JOAQUIN.
19	12	MAZATLAN	3826	892	FRACC. VILLA FLORIDA
19	12	MAZATLAN	3827	729	FRAACC. VILLA VERDE

20	12	MAZATLAN	2568	226	CENTRO
20	12	MAZATLAN	2569	266	CENTRO
20	12	MAZATLAN	2570	258	CENTRO
20	12	MAZATLAN	2571	436	CENTRO
20	12	MAZATLAN	2572	217	CENTRO
20	12	MAZATLAN	2573	232	CENTRO
20	12	MAZATLAN	2574	237	CENTRO
20	12	MAZATLAN	2575	146	CENTRO
20	12	MAZATLAN	2576	358	CENTRO
20	12	MAZATLAN	2577	232	CENTRO
20	12	MAZATLAN	2578	170	CENTRO
20	12	MAZATLAN	2579	168	CENTRO
20	12	MAZATLAN	2580	117	CENTRO
20	12	MAZATLAN	2581	166	CENTRO
20	12	MAZATLAN	2582	260	CENTRO
20	12	MAZATLAN	2583	375	CENTRO
20	12	MAZATLAN	2584	206	CENTRO
20	12	MAZATLAN	2585	222	CENTRO
20	12	MAZATLAN	2586	312	CENTRO
20	12	MAZATLAN	2587	370	CENTRO
20	12	MAZATLAN	2588	324	CENTRO, LAZARO CARDENAS
20	12	MAZATLAN	2589	336	LAZARO CARDENAS
20	12	MAZATLAN	2590	381	LAZARO CARDENAS
20	12	MAZATLAN	2591	386	LAZARO CARDENAS
20	12	MAZATLAN	2592	304	LAZARO CARDENAS
20	12	MAZATLAN	2593	305	LAZARO CARDENAS
20	12	MAZATLAN	2594	660	PLAYA SUR
20	12	MAZATLAN	2595	435	PLAYA SUR
20	12	MAZATLAN	2596	521	LAZARO CARDENAS
20	12	MAZATLAN	2597	872	PLAYA SUR
20	12	MAZATLAN	2598	169	CENTRO
20	12	MAZATLAN	2599	209	CENTRO
20	12	MAZATLAN	2600	341	CERRO DEL VIGIA
20	12	MAZATLAN	2601	484	QUINTA CHAPALITA
20	12	MAZATLAN	2602	386	URIAS
20	12	MAZATLAN	2603	296	URIAS
20	12	MAZATLAN	2604	616	FELIPE ANGELES Y COL MARIA DEL MAR
20	12	MAZATLAN	2605	388	GUSTAVO DIAZ ORDAZ
20	12	MAZATLAN	2606	438	GUSTAVO DIAZ ORDAZ
20	12	MAZATLAN	2607	3358	URIAS, HACIENDA DE URAS, VALLE DE URIAS, LOMAS DE CRISTO REY,
20	12	MAZATLAN	2608	544	URIAS
20	12	MAZATLAN	2609	435	URIAS
20	12	MAZATLAN	2610	778	RAFAEL BUELNA

20	12	MAZATLAN	2611	598	RAFAEL BUELNA
20	12	MAZATLAN	2612	740	URIAS
20	12	MAZATLAN	2613	1743	URIAS, FRACC URVIVILLA
20	12	MAZATLAN	2614	879	23 DE NOVIEMBRE, LA SIRENA
20	12	MAZATLAN	2615	445	LA SIRENA
20	12	MAZATLAN	2616	1091	ISLA DE LA PIEDRA
20	12	MAZATLAN	2617	761	ISLA DE LA PIEDRA
20	12	MAZATLAN	2618	4248	EL CASTILLO, FRACC SANTA FE.
20	12	MAZATLAN	2619	601	EL CASTILLO
20	12	MAZATLAN	2620	481	HABALITO DEL TUBO
20	12	MAZATLAN	2621	350	ESCAMILLAS
20	12	MAZATLAN	2622	481	ESCAMILLAS
20	12	MAZATLAN	2623	466	EL BAJIO
20	12	MAZATLAN	2624	200	LOMAS DEL GUAYABO
20	12	MAZATLAN	2625	257	EL GUAYABO
20	12	MAZATLAN	2626	439	LOMAS DE MONTERREY
20	12	MAZATLAN	2627	629	SAN FRANCISQUITO
20	12	MAZATLAN	2628	414	EL ROBLE
20	12	MAZATLAN	2629	408	EL ROBLE
20	12	MAZATLAN	2630	300	EL ROBLE
20	12	MAZATLAN	2631	366	EL ROBLE
20	12	MAZATLAN	2632	276	EL ROBLE
20	12	MAZATLAN	2633	217	EL ROBLE
20	12	MAZATLAN	2634	242	EL ROBLE
20	12	MAZATLAN	2635	197	LA TUNA
20	12	MAZATLAN	2636	878	EL VAINILLO
20	12	MAZATLAN	2637	391	EL POZOLE
20	12	MAZATLAN	2638	521	VILLA UNION
20	12	MAZATLAN	2639	285	VILLA UNION
20	12	MAZATLAN	2640	765	VILLA UNION
20	12	MAZATLAN	2641	1014	VILLA UNION
20	12	MAZATLAN	2642	205	VILLA UNION
20	12	MAZATLAN	2643	244	VILLA UNION
20	12	MAZATLAN	2644	561	VILLA UNION
20	12	MAZATLAN	2645	250	VILLA UNION
20	12	MAZATLAN	2646	256	VILLA UNION
20	12	MAZATLAN	2647	1382	VILLA UNION
20	12	MAZATLAN	2648	587	VILLA UNION
20	12	MAZATLAN	2649	248	VILLA UNION
20	12	MAZATLAN	2650	79	VILLA UNION
20	12	MAZATLAN	2651	298	VILLA UNION
20	12	MAZATLAN	2652	351	VILLA UNION
20	12	MAZATLAN	2653	385	VILLA UNION

20	12	MAZATLAN	2654	400	VILLA UNION
20	12	MAZATLAN	2655	769	VILLA UNION
20	12	MAZATLAN	2656	724	VILLA UNION
20	12	MAZATLAN	2657	839	VILLA UNION
20	12	MAZATLAN	2658	99	CALERITAS
20	12	MAZATLAN	2659	116	AGUAJE DE COSTILLA
20	12	MAZATLAN	2660	230	LA AMAPA
20	12	MAZATLAN	2661	370	EL WALAMO
20	12	MAZATLAN	2662	1083	EL WALAMO
20	12	MAZATLAN	2663	396	EL WALAMO
20	12	MAZATLAN	2664	396	EL WALAMO
20	12	MAZATLAN	2665	680	BARRON
20	12	MAZATLAN	2666	695	BARRON
20	12	MAZATLAN	2736	559	20 DE NOVIEMBRE
20	12	MAZATLAN	2737	1539	20 DE NOVIEMBRE
20	12	MAZATLAN	2751	722	FOVISSSTE ESPERANZA
20	12	MAZATLAN	2752	502	MORELOS
20	12	MAZATLAN	2753	501	MORELOS
20	12	MAZATLAN	2754	570	MORELOS
20	12	MAZATLAN	2755	569	20 DE NOVIEMBRE Y FARCC VILLA GALAXIA
20	12	MAZATLAN	2756	281	VILLA GALAXIA
20	12	MAZATLAN	2757	301	VILLA GALAXIA
20	12	MAZATLAN	2758	281	VILLA GALAXIA
20	12	MAZATLAN	2785	454	VILLA GALAXIA
20	12	MAZATLAN	2786	488	VILLA GALAXIA
20	12	MAZATLAN	2787	407	OLIMPICA
20	12	MAZATLAN	2788	528	VILLA GALAXIA
20	12	MAZATLAN	2789	532	OLIMPICA
20	12	MAZATLAN	2790	451	CONSTITUCION
20	12	MAZATLAN	2791	696	CONSTITUCION
20	12	MAZATLAN	2792	347	CONSTITUCION
20	12	MAZATLAN	2793	337	CONSTITUCION
20	12	MAZATLAN	2794	366	CONSTITUCION
20	12	MAZATLAN	2795	416	MORELOS Y RAMON F. ITURBE.
20	12	MAZATLAN	2796	618	VENUSTIANO CARRANZA Y COL SANTA ELENA
20	12	MAZATLAN	2797	482	SANTA ELENA Y VENUSTIANO CARRANZA
20	12	MAZATLAN	2818	554	ESPERANZA Y SANTA ELENA
20	12	MAZATLAN	2819	247	COL SANTA ELENA Y VENUSTIANO CARRANZA
20	12	MAZATLAN	2820	465	COL VENUSTIANO CARRANZA
20	12	MAZATLAN	2821	470	VENUSTIANO CARRANZA
20	12	MAZATLAN	2822	463	VENUSTIANO CARRANZA
20	12	MAZATLAN	2823	493	BENITO JUAREZ
20	12	MAZATLAN	2824	362	BENITO JUAREZ

20	12	MAZATLAN	2825	417	BENITO JUAREZ
20	12	MAZATLAN	2826	408	BENITO JUAREZ
20	12	MAZATLAN	2827	602	OLIMPICA
20	12	MAZATLAN	2828	490	OLIMPICA
20	12	MAZATLAN	2829	317	OLIMPICA
20	12	MAZATLAN	2836	607	INF. JABALINES
20	12	MAZATLAN	2837	624	BENITO JUAREZ
20	12	MAZATLAN	2838	290	BENITO JUAREZ
20	12	MAZATLAN	2839	346	BENITO JUAREZ
20	12	MAZATLAN	2840	192	BENITO JUAREZ
20	12	MAZATLAN	2841	230	BENITO JUAREZ
20	12	MAZATLAN	2842	461	BENITO JUAREZ
20	12	MAZATLAN	2843	506	ESPERANZA
20	12	MAZATLAN	2844	448	ESPERANZA
20	12	MAZATLAN	2845	373	ESPERANZA
20	12	MAZATLAN	2846	548	ESPERANZA
20	12	MAZATLAN	2852	289	FRANCISCO I MADERO
20	12	MAZATLAN	2853	656	JESUS GARCIA CORONA
20	12	MAZATLAN	2854	657	JESUS GARCIA Y COL ANAHUAC
20	12	MAZATLAN	2855	582	BENITO JUAREZ
20	12	MAZATLAN	2856	545	BENITO JUAREZ
20	12	MAZATLAN	2857	263	BENITO JUAREZ
20	12	MAZATLAN	2858	252	BENITO JUAREZ
20	12	MAZATLAN	2878	331	LOMAS DE JUAREZ, COL JUAREZ
20	12	MAZATLAN	2879	1954	14 DE FEBRERO,SANTA SECICILIA,SAN RAFAEL, DEL BOSQUE
20	12	MAZATLAN	2880	642	FRANCISCO I. MADERO
20	12	MAZATLAN	2881	437	FRANCISCO I. MADERO
20	12	MAZATLAN	2882	357	FRANCISCO I. MADERO
20	12	MAZATLAN	2883	314	FRANCISCO I. MADERO
20	12	MAZATLAN	2884	269	FRANCISCO I. MADERO
20	12	MAZATLAN	2885	753	FRANCISCO I. MADERO
20	12	MAZATLAN	2886	400	FRANCISCO I. MADERO
20	12	MAZATLAN	2887	1152	FRANCISCO I. MADERO, COL PINO SUAREZ
20	12	MAZATLAN	2888	855	AZTECA
20	12	MAZATLAN	2905	514	CASA REDONDA
20	12	MAZATLAN	2906	1248	CASA REDONDA
20	12	MAZATLAN	2907	586	PARQUE INDUSTRIAL ALBREDO B. BONFIL
20	12	MAZATLAN	2908	139	CASAS ECONOMICAS
20	12	MAZATLAN	2978	188	LOC. VERANOS
20	12	MAZATLAN	2979	572	LOC. EL RECODO
20	12	MAZATLAN	2980	99	LOC. PORRAS
20	12	MAZATLAN	2991	455	LOC. LA COFRADIA
20	12	MAZATLAN	2992	249	LOC. EL TECOMATE DE SIQUEROS

	12	MAZATLAN	2708	1117	INFONAVI PLAYAS
	12	MAZATLAN	2709	317	FOVISSSTE PLAYA AZUL,
	12	MAZATLAN	2710	521	FOVISSSTE PLAYA AZUL,
	12	MAZATLAN	2715	973	FEDERICO VELARDE
	12	MAZATLAN	2716	784	FEDERICO VELARDE
	12	MAZATLAN	2717	1530	BAHIAS DE MAZATLAN,GILBERTO LOPEZ,JACARANDAS,ISLA RESIDENC
	12	MAZATLAN	2718	524	INFONAVI PLAYAS
	12	MAZATLAN	2719	457	INFONAVI PLAYAS
	12	MAZATLAN	2720	597	PUEBLO NUEVO
	12	MAZATLAN	2721	835	ALAMEDA Y SANCHEZ CELIS
	12	MAZATLAN	2722	1215	ALAMEDA, INF. OLIMPO, FRACC. PARAISO Y HACIENDA LAS CRUCES
	12	MAZATLAN	2723	452	ALAMEDA Y SANCHEZ CELIS
	12	MAZATLAN	2724	468	ALAMEDA Y SANCHEZ CELIS
	12	MAZATLAN	2725	596	ALAMEDA Y SANCHEZ CELIS
	12	MAZATLAN	2726	280	SANCHES CELIS
	12	MAZATLAN	2727	333	SANCHES CELIS
	12	MAZATLAN	2728	291	SANCHES CELIS
	12	MAZATLAN	2729	416	PUEBLO NUEVO
	12	MAZATLAN	2730	740	PUEBLO NUEVO
	12	MAZATLAN	2731	623	INFONAVI PLAYAS Y PUEBLO NUEVO
	12	MAZATLAN	2732	533	INFONAVI PLAYAS
	12	MAZATLAN	2733	694	INF. PLAYAS Y HACIENDA DEL MAR
	12	MAZATLAN	2734	581	20 DE NOVIEMBRE
	12	MAZATLAN	2735	625	20 DE NOVIEMBRE
	12	MAZATLAN	2759	388	VILLA GALAXIA
	12	MAZATLAN	2760	422	VILLA GALAXIA
	12	MAZATLAN	2761	785	VILLA GALAXIA, VILLAS DE JARACO Y VILLA SATELITE
	12	MAZATLAN	2762	1030	JACARANDAS
	12	MAZATLAN	2763	864	JACARANDAS
	12	MAZATLAN	2764	221	ADOLFO LOPEZ MATEOS
	12	MAZATLAN	2765	426	ADOLFO LOPEZ MATEOS
	12	MAZATLAN	2766	314	SANCHEZ CELIS
	12	MAZATLAN	2767	411	SANCHEZ CELIS
	12	MAZATLAN	2768	388	SANCHEZ CELIS
	12	MAZATLAN	2769	636	SANCHEZ CELIS
	12	MAZATLAN	2770	744	SANCHEZ CELIS
	12	MAZATLAN	2771	440	SANCHEZ CELIS
	12	MAZATLAN	2772	393	FRACC. FLAMINGOS Y PLAYAS DEL SOL
	12	MAZATLAN	2773	410	ESTADIO
	12	MAZATLAN	2774	678	FRACC LOMAS DEL VALLE Y FRACC. LOS GIRASOLES
	12	MAZATLAN	2775	592	ADOLFO LOPEZ MATEOS
	12	MAZATLAN	2776	468	FRACC. LOMAS DEL VALLE
	12	MAZATLAN	2777	490	ADOLFO LOPEZ MATEOS

12	MAZATLAN	2778	324	CASA BLANCA, LOMAS DEL VALLE
12	MAZATLAN	2779	330	LOMAS DEL VALLE
12	MAZATLAN	2780	457	ADOLFO LOPEZ MATEOS
12	MAZATLAN	2781	568	ADOLFO LOPEZ MATEOS
12	MAZATLAN	2782	432	ADOLFO LOPEZ MATEOS
12	MAZATLAN	2783	815	OLIMPICA, VILLAS DEL ESTERO Y SANTA VIRGINIA
12	MAZATLAN	2784	675	VILLA GALAXIA
12	MAZATLAN	2830	1074	ANTONIO TOLEDO CORRO
12	MAZATLAN	2831	967	RUBEN JARAMILLO
12	MAZATLAN	2832	702	TIERRA Y LIBERTAD
12	MAZATLAN	2833	1039	ANTIGUO AEROPUERTO,FLAMINGOS,TELLERIA,SEMBRADORES DE LA
12	MAZATLAN	2834	567	INSURGENTES
12	MAZATLAN	2835	1182	BENITO JUAREZ
12	MAZATLAN	2859	380	BENITO JUAREZ
12	MAZATLAN	2860	390	BENITO JUAREZ
12	MAZATLAN	2861	670	BENITO JUAREZ
12	MAZATLAN	2862	485	BENITO JUAREZ
12	MAZATLAN	2863	1320	INSURGENTES
12	MAZATLAN	2864	446	PALOS PPRIETOS
12	MAZATLAN	2865	386	BRISAS DEL MAR
12	MAZATLAN	2866	423	BRISAS DEL MAR
12	MAZATLAN	2867	346	ESTERO
12	MAZATLAN	2868	509	ESTERO
12	MAZATLAN	2869	656	ESTERO
12	MAZATLAN	2870	604	BENITO JUAREZ
12	MAZATLAN	2871	910	BENITO JUAREZ
12	MAZATLAN	2872	805	BENITO JUAREZ
12	MAZATLAN	2873	302	BENITO JUAREZ
12	MAZATLAN	2874	237	BENITO JUAREZ
12	MAZATLAN	2875	347	BENITO JUAREZ
12	MAZATLAN	2876	346	BENITO JUAREZ
12	MAZATLAN	2877	446	BENITO JUAREZ
12	MAZATLAN	2889	755	KLEIN Y COL LOMA ATRAVEZADA.
12	MAZATLAN	2890	331	ESTERO
12	MAZATLAN	2891	353	INDEPENDENCIA Y COL ESTERO
12	MAZATLAN	2892	456	ESTERO Y FRACC. SAN ANGEL
12	MAZATLAN	2893	294	INDEPENDENCIA Y FRACC. SAN ANGEL
12	MAZATLAN	2894	510	SAN ANGEL
12	MAZATLAN	2895	468	PALOS PRIETOS
12	MAZATLAN	2896	474	FERROCARRILERA Y COL FERROCARRILERA
12	MAZATLAN	2897	287	FERROCARRILERA Y COL FERROCARRILERA
12	MAZATLAN	2898	368	CAMPO BELLO
12	MAZATLAN	2899	252	LOMAS DEL MAR

	12	MAZATLAN	2900	267	FRACC LOMAS DEL MAR E INDEPENDENCIA
	12	MAZATLAN	2901	741	INDEPENDENCIA
	12	MAZATLAN	2902	659	INDEPENDENCIA
	12	MAZATLAN	2903	684	INDEPENDENCIA
	12	MAZATLAN	2904	424	KLEIN
	12	MAZATLAN	2909	616	BAHIAS Y COL CASAS ECONOMICAS
	12	MAZATLAN	2910	426	INDEPENDENCIA
	12	MAZATLAN	2911	369	INDEPENDENCIA
	12	MAZATLAN	2912	207	LOMAS DEL MAR
	12	MAZATLAN	2913	315	LOMAS DEL MAR
	12	MAZATLAN	2914	233	FERROCARRILERA Y COL REFORMA
	12	MAZATLAN	2915	427	FERROCARRILERA Y COL REFORMA
	12	MAZATLAN	2916	261	REFORMA
	12	MAZATLAN	2917	492	REFORMA
	12	MAZATLAN	2918	325	REFORMA
	12	MAZATLAN	2919	473	SCHIMIZU
	12	MAZATLAN	2920	303	LOMAS DEL MAR
	12	MAZATLAN	2921	622	JUAN CARRASCO E INDEPENDENCIA
	12	MAZATLAN	2922	1014	JUAN CARRASCO Y COL LIBERTAD
	12	MAZATLAN	2923	569	12 DE MAYO
	12	MAZATLAN	2924	565	12 DE MAYO
	12	MAZATLAN	2925	386	OBRERA
	12	MAZATLAN	2926	264	OBRERA
	12	MAZATLAN	2927	466	LIBERTAD
	12	MAZATLAN	2928	287	JUAN CARRASCO Y COL LIBERTAD
	12	MAZATLAN	2929	323	SHIMIZU Y COLFRANCISCO SOLIS
	12	MAZATLAN	2930	390	MONTUOSA Y COL SHIMIZU
	12	MAZATLAN	2931	266	MONTUOSA Y COL SHIMIZU
	12	MAZATLAN	2932	207	REFORMA
	12	MAZATLAN	2933	512	REFORMA
	12	MAZATLAN	2934	238	MONTUOSA
	12	MAZATLAN	2935	374	MONTUOSA
	12	MAZATLAN	2936	321	MONTUOSA
	12	MAZATLAN	2937	423	MONTUOSA
	12	MAZATLAN	2938	570	FRANCISCO SOLIS
	12	MAZATLAN	2939	694	FRANCISCO SOLIS
	12	MAZATLAN	2940	438	OBRERA
	12	MAZATLAN	2941	290	MONTUOSA
	12	MAZATLAN	2942	441	MONTUOSA
	12	MAZATLAN	2943	217	MONTUOSA
	12	MAZATLAN	2944	424	MONTUOSA
	12	MAZATLAN	2945	141	MONTUOSA
	12	MAZATLAN	2946	222	MONTUOSA

	12	MAZATLAN	2947	321	MONTUOSA
				107768	SUR

